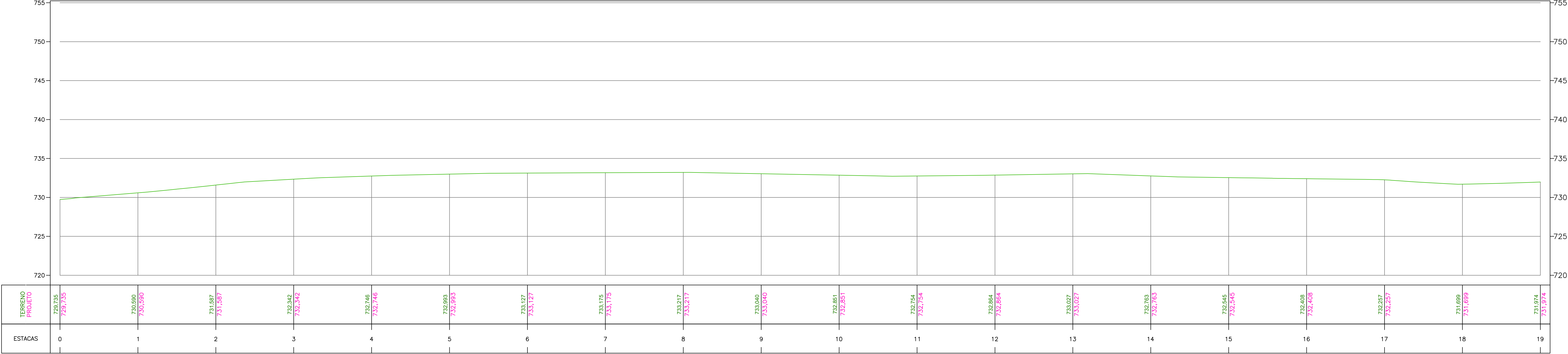


SUB-TRECHO 01 (0"PP" A E-19)

ESCALA: 1:500

PERFIL LONGITUDINAL EIXO 01 ESC. V.: 1:250

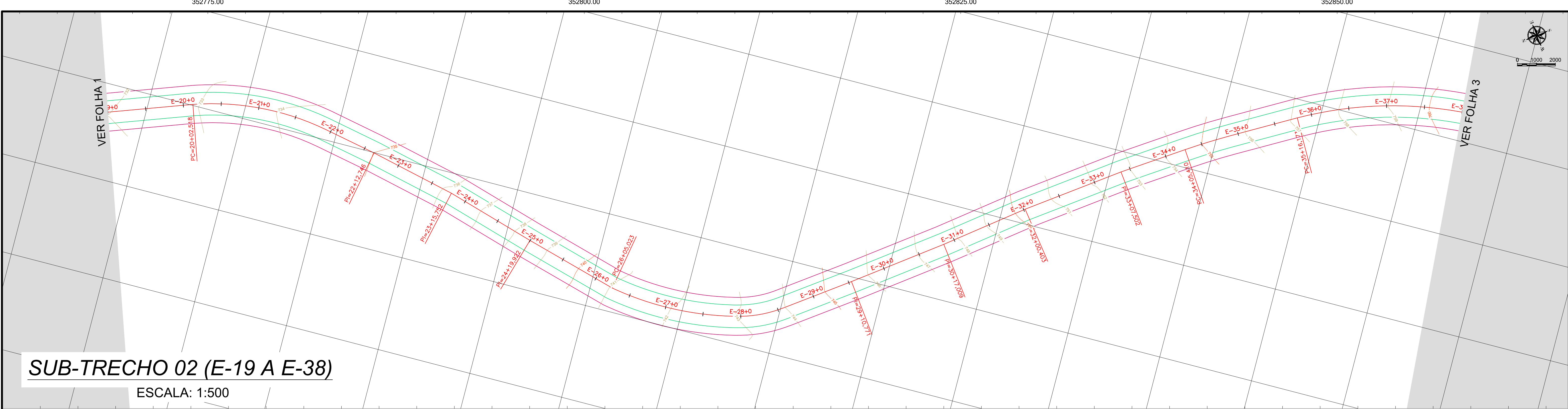


	ALINHAMENTO PREDIAL
	LIMITES DA PISTA 3m CADA LADO
	TERRENO PRIMITIVO
	CURVA MESTRES DE 5 EM 5 METROS
	CURVA INTERMEDIÁRIAS DE 1 EM 1 METRO
	BUEIRO EXISTENTES
	ACESSOS EXISTENTES
	CERCA EXISTENTE
	POSTE REDE ELÉTRICA COPEL DE 40
	ÁRVORES

NOTAS
1. ESTE PROJETO É PROPRIEDADE DO PROJETISTA REGISTRADO NO SELO. CONFORME LEI Nº: 5194/86 NÃO DEVE SER UTILIZADO PARA QUALQUER OUTRA FINALIDADE QUE NÃO SE RELACIONE COM A EXECUÇÃO DA PRESENTE EDIFICAÇÃO, SENDO TERMINANTEMENTE VEDADA SUA COLOCAÇÃO A DISPOSIÇÃO DE TERCEIROS.
2. O PROJETISTA NÃO SE RESPONSABILIZARÁ POR EVENTUAIS ALTERAÇÕES DESTES PROJETOS DURANTE SUA EXECUÇÃO. QUALQUER MODIFICAÇÃO, O MESMO DEVE SER CONTACTADO.
3. ESTE PROJETO FOI BASEADO NO LAY-OUT E INFORMAÇÕES FORNECIDAS PELO ARQUITETO OU PROPRIETÁRIO.
4. QUALQUER MODIFICAÇÃO OU DÚVIDA DEVERÁ SER IMEDIATAMENTE COMUNICADA POR ESCRITO AO PROJETISTA.

APROVAÇÕES/OBSERVAÇÕES

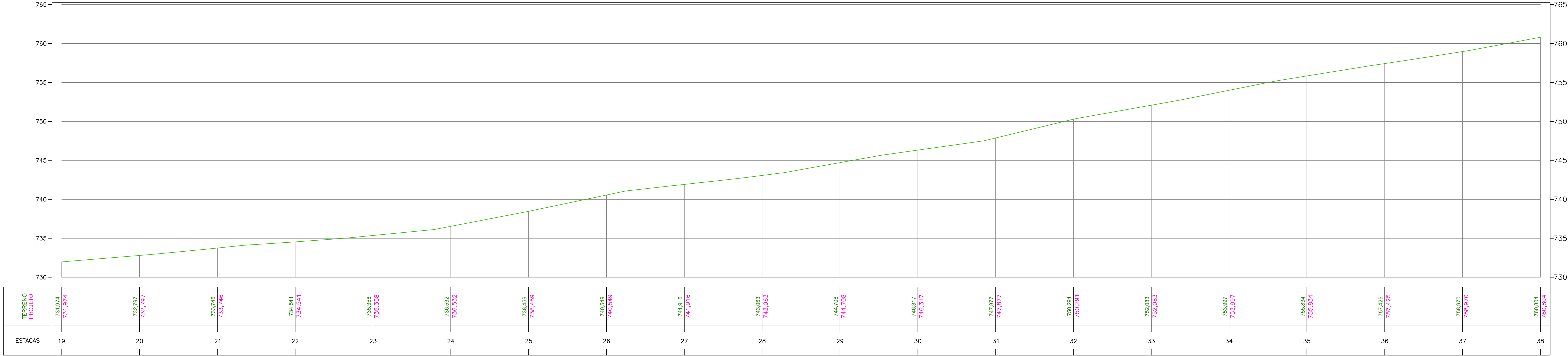
PREFEITURA MUNICIPAL CHOPINZINHO - PR Rua Miguel Procdpio Kurpel, 3811, Bairro São Miguel, Chopinzinho - PR Fone: (46) 3242-8600	
Obr: PAVIMENTAÇÃO ASFÁLTICA CPA Ametista, Chopinzinho - PR	
Projeto	Proprietário
LUCAS KIYOSHI YAMAZAKI CREA-PR 81408/D	PREFEITURA MUNICIPAL DE CHOPINZINHO - PR PREFEITO MUNICIPAL ALVARO DENIS CENI SCOLARO
Projeto: PLANTA TOPOGRÁFICA	
Conteúdo: - LEVANTAMENTO TOPOGRÁFICO PLANIMÉTRICO. - LEGENDAS	
Prancha: 01	
Data: Outubro de 2025	Escala: Indicada
Desenho: LUCAS	Conferência: Revisor:



SUB-TRECHO 02 (E-19 A E-38)

ESCALA: 1:500

PERFIL LONGITUDINAL EIXO 01 ESC. V.: 1:250



	ALINHAMENTO PREDIAL
	LIMITES DA PISTA 3m CADA LADO
	TERRENO PRIMITIVO
	EIXO DA PISTA
	CURVA MESTRES DE 5 EM 5 METROS
	CURVA INTERMEDIÁRIAS DE 1 EM 1 METRO
	BUEIRO EXISTENTES
	ACESSOS EXISTENTES
	CERCA EXISTENTE
	POSTE REDE ELÉTRICA COPEL DE 40
	ÁRVORES

NOTAS
1. ESTE PROJETO É PROPRIEDADE DO PROJETISTA REGISTRADO NO SELO. CONFORME LEI Nº: 5194/86 NÃO DEVE SER UTILIZADO PARA QUALQUER OUTRA FINALIDADE QUE NÃO SE RELACIONE COM A EXECUÇÃO DA PRESENTE EDIFICAÇÃO, SENDO TERMINANTEMENTE VEDADA SUA COLOCAÇÃO A DISPOSIÇÃO DE TERCEIROS.
2. O PROJETISTA NÃO SE RESPONSABILIZARÁ POR EVENTUAIS ALTERAÇÕES DESTES PROJETO DURANTE SUA EXECUÇÃO. QUALQUER MODIFICAÇÃO, O MESMO DEVE SER CONTACTADO.
3. ESTE PROJETO FOI BASEADO NO LAY-OUT E INFORMAÇÕES FORNECIDAS PELO ARQUITETO OU PROPRIETÁRIO.
4. QUALQUER MODIFICAÇÃO OU DÚVIDA DEVERÁ SER IMEDIATAMENTE COMUNICADA POR ESCRITO AO PROJETISTA.

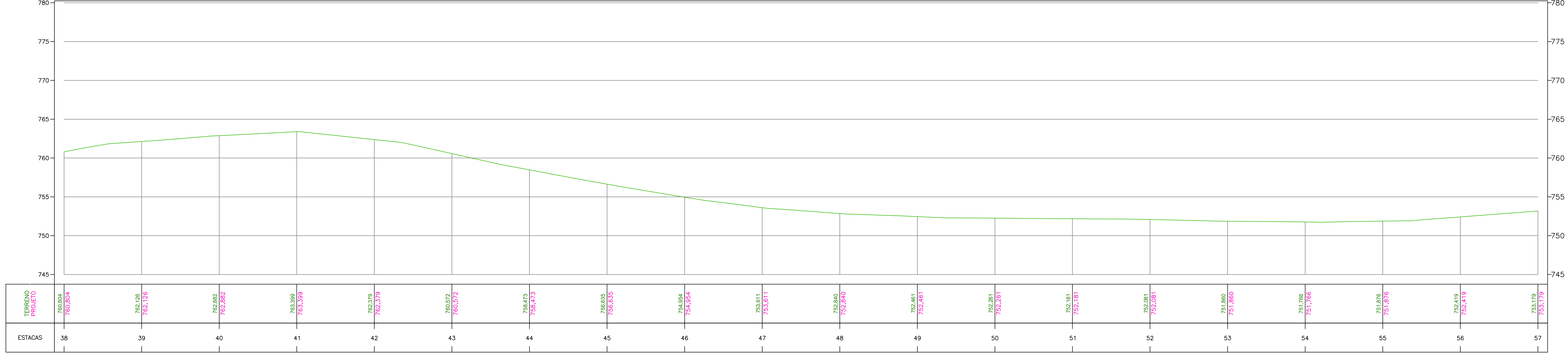
APROVAÇÕES/OBSERVAÇÕES

PREFEITURA MUNICIPAL CHOPINZINHO - PR Rua Miguel Procdpio Kurpel, 3811, Bairro São Miguel, Chopinzinho - PR Fone: (46) 3242-8600			
Obra PAVIMENTAÇÃO ASFÁLTICA CPA Ametista, Chopinzinho - PR			
Projeto		Proprietário	
LUCAS KIYOSHI YAMAZAKI CREA-PR 81408/D		PREFEITURA MUNICIPAL DE CHOPINZINHO - PR PREFEITO MUNICIPAL ÁLVARO DENIS CENI SCOLARO	
Projeto PLANTA TOPOGRÁFICA			
Conteúdo - LEVANTAMENTO TOPOGRÁFICO PLANIMÉTRICO. - LEGENDAS			Prancha 02 Conjunto 01 Folha 22
Data Outubro de 2025	Escala Indicada	Desenho LUCAS	Conferência Revisor

SUB-TRECHO 03 (E-38 A E-57)

ESCALA: 1:500

PERFIL LONGITUDINAL EIXO 01 ESC. V.: 1:250

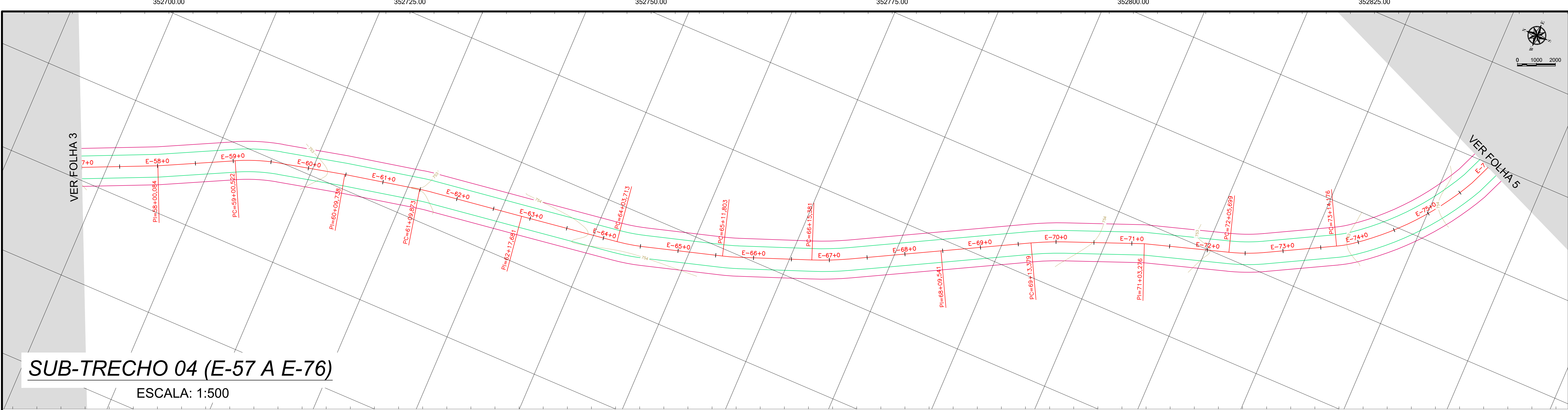


	ALINHAMENTO PREDIAL
	LIMITES DA PISTA 3m CADA LADO
	TERRENO PRIMITIVO
	EIXO DA PISTA
	CURVA MESTRES DE 5 EM 5 METROS
	CURVA INTERMEDIÁRIAS DE 1 EM 1 METRO
	BUEIRO EXISTENTES
	ACESSOS EXISTENTES
	CERCA EXISTENTE
	POSTE REDE ELÉTRICA COPEL DE 40
	ÁRVORES

NOTAS
1. ESTE PROJETO É PROPRIEDADE DO PROJETISTA REGISTRADO NO SELO. CONFORME LEI Nº: 5194/86 NÃO DEVE SER UTILIZADO PARA QUALQUER OUTRA FINALIDADE QUE NÃO SE RELACIONE COM A EXECUÇÃO DA PRESENTE EDIFICAÇÃO, SENDO TERMINANTEMENTE VEDADA SUA COLOCAÇÃO A DISPOSIÇÃO DE TERCEIROS. 2. O PROJETISTA NÃO SE RESPONSABILIZARÁ POR EVENTUAIS ALTERAÇÕES DESTES PROJETOS DURANTE SUA EXECUÇÃO. QUALQUER MODIFICAÇÃO, O MESMO DEVE SER CONTACTADO. 3. ESTE PROJETO FOI BASEADO NO LAY-OUT E INFORMAÇÕES FORNECIDAS PELO ARQUITETO OU PROPRIETÁRIO. 4. QUALQUER MODIFICAÇÃO OU DÚVIDA DEVERÁ SER IMEDIATAMENTE COMUNICADA POR ESCRITO AO PROJETISTA.

APROVAÇÕES/OBSERVAÇÕES

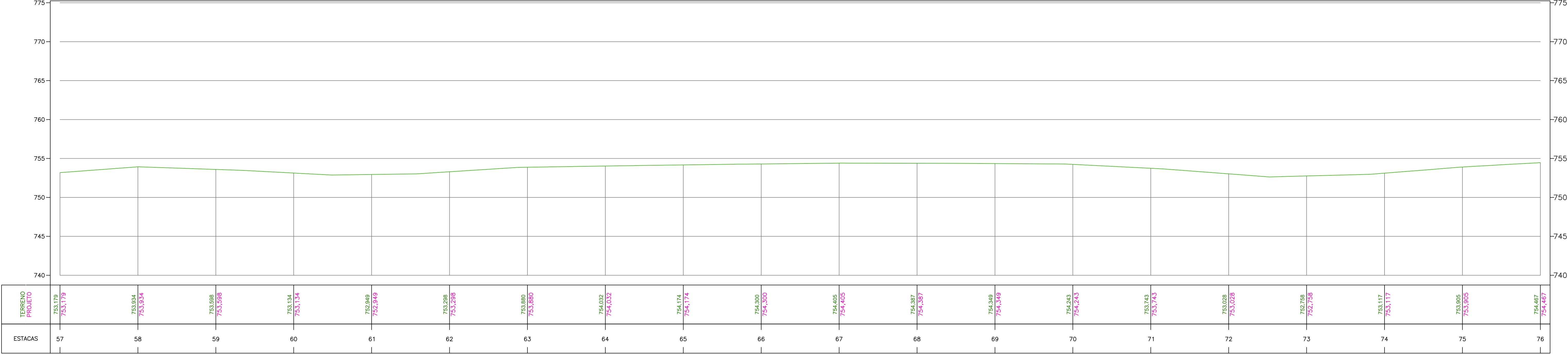
PREFEITURA MUNICIPAL CHOPINZINHO - PR Rua Miguel Procdpio Kurpel, 3811, Bairro São Miguel, Chopinzinho - PR Fone: (46) 3242-8600	
Obr: PAVIMENTAÇÃO ASFÁLTICA CPA Ametista, Chopinzinho - PR	
Projeto	Proprietário
LUCAS KIYOSHI YAMAZAKI CREA-PR 81408/D	PREFEITURA MUNICIPAL DE CHOPINZINHO - PR PREFEITO MUNICIPAL ÁLVARO DENIS CENI SCOLARO
Projeto: PLANTA TOPOGRÁFICA	
Conteúdo: - LEVANTAMENTO TOPOGRÁFICO PLANIMÉTRICO. - LEGENDAS	
Prancha: 03	
conjunto 01 22	
Data: Outubro de 2025	Escala: Indicada
Desenho: LUCAS	Conferência: Revisor:



SUB-TRECHO 04 (E-57 A E-76)

ESCALA: 1:500

PERFIL LONGITUDINAL EIXO 01 ESC. V.: 1:250



	ALINHAMENTO PREDIAL
	LIMITES DA PISTA 3m CADA LADO
	TERRENO PRIMITIVO
	EIXO DA PISTA
	CURVA MESTRES DE 5 EM 5 METROS
	CURVA INTERMEDIÁRIAS DE 1 EM 1 METRO
	BUEIRO EXISTENTES
	ACESSOS EXISTENTES
	CERCA EXISTENTE
	POSTE REDE ELÉTRICA COPEL DE 40
	ÁRVORES

NOTAS
1. ESTE PROJETO É PROPRIEDADE DO PROJETISTA REGISTRADO NO SELO. CONFORME LEI Nº: 5194/86 NÃO DEVE SER UTILIZADO PARA QUALQUER OUTRA FINALIDADE QUE NÃO SE RELACIONE COM A EXECUÇÃO DA PRESENTE EDIFICAÇÃO, SENDO TERMINANTEMENTE VEDADA SUA COLOCAÇÃO A DISPOSIÇÃO DE TERCEIROS. 2. O PROJETISTA NÃO SE RESPONSABILIZARÁ POR EVENTUAIS ALTERAÇÕES DESTES PROJETO DURANTE SUA EXECUÇÃO. QUALQUER MODIFICAÇÃO, O MESMO DEVE SER CONTACTADO. 3. ESTE PROJETO FOI BASEADO NO LAY-OUT E INFORMAÇÕES FORNECIDAS PELO ARQUITETO OU PROPRIETÁRIO. 4. QUALQUER MODIFICAÇÃO OU DÚVIDA DEVERÁ SER IMEDIATAMENTE COMUNICADA POR ESCRITO AO PROJETISTA.

APROVAÇÕES/OBSERVAÇÕES

PREFEITURA MUNICIPAL CHOPINZINHO - PR Rua Miguel Procdpio Kurpel, 3811, Bairro São Miguel, Chopinzinho - PR Fone: (46) 3242-8600			
Obr PAVIMENTAÇÃO ASFÁLTICA CPA Ametista, Chopinzinho - PR			
Projeto LUCAS KIYOSHI YAMAZAKI CREA-PR 81408/D	Proprietário PREFEITURA MUNICIPAL DE CHOPINZINHO - PR PREFEITO MUNICIPAL ÁLVARO DENIS CENI SCOLARO		
Projeto PLANTA TOPOGRÁFICA			
Conteúdo - LEVANTAMENTO TOPOGRÁFICO PLANIMÉTRICO. - LEGENDAS			
Prancha 04 Conjunto 01 Folha 22			
Data Outubro de 2025	Escala Indicada	Desenho LUCAS	Conferência Revisor

Arquivo: C:\Users\lucy\Documents\Projetos\PAVIMENTAÇÃO ASFÁLTICA\PLANTA TOPOGRÁFICA\04 - PLANTA TOPOGRÁFICA.dwg
Data: 22/10/2025
Hora: 14:00
Autor: LUCAS KIYOSHI YAMAZAKI
Modificado: LUCAS KIYOSHI YAMAZAKI
Imprimido: LUCAS KIYOSHI YAMAZAKI

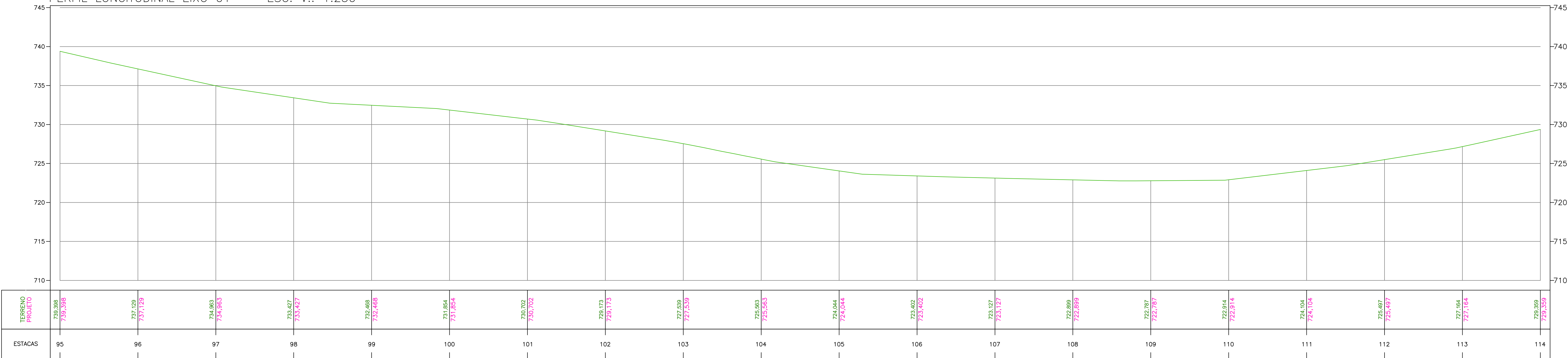
SUB-TRECHO 06 (E-95 A E-114)

ESCALA: 1:500

VER FOLHA 5

VER FOLHA 7

PERFIL LONGITUDINAL EIXO 01 ESC. V.: 1:250



	ALINHAMENTO PREDIAL
	LIMITES DA PISTA 3m CADA LADO
	TERRENO PRIMITIVO
	EIXO DA PISTA
	CURVA MESTRES DE 5 EM 5 METROS
	CURVA INTERMEDIÁRIAS DE 1 EM 1 METRO
	BUEIRO EXISTENTES
	ACESSOS EXISTENTES
	CERCA EXISTENTE
	POSTE REDE ELÉTRICA COPEL DE 40
	ÁRVORES

NOTAS
1. ESTE PROJETO É PROPRIEDADE DO PROJETISTA REGISTRADO NO SELO. CONFORME LEI N°. 5194/86 NÃO DEVE SER UTILIZADO PARA QUALQUER OUTRA FINALIDADE QUE NÃO SE RELACIONE COM A EXECUÇÃO DA PRESENTE EDIFICAÇÃO, SENDO TERMINANTEMENTE VEDADA SUA COLOCAÇÃO A DISPOSIÇÃO DE TERCEIROS. 2. O PROJETISTA NÃO SE RESPONSABILIZARÁ POR EVENTUAIS ALTERAÇÕES DESTES PROJETO DURANTE SUA EXECUÇÃO. QUALQUER MODIFICAÇÃO, O MESMO DEVE SER CONTACTADO. 3. ESTE PROJETO FOI BASEADO NO LAY-OUT E INFORMAÇÕES FORNECIDAS PELO ARQUITETO OU PROPRIETÁRIO. 4. QUALQUER MODIFICAÇÃO OU DÚVIDA DEVERÁ SER IMEDIATAMENTE COMUNICADA POR ESCRITO AO PROJETISTA.

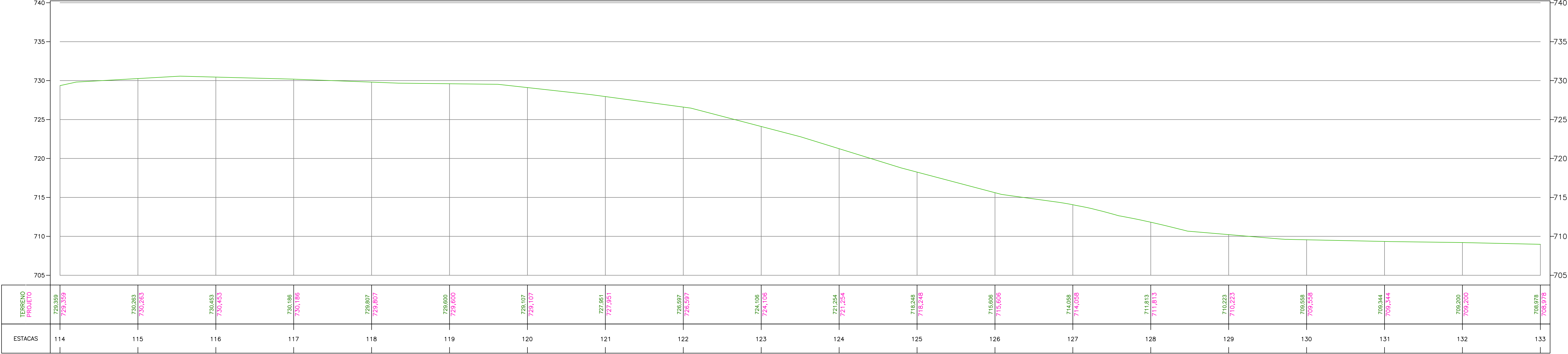
APROVAÇÕES/OBSERVAÇÕES

PREFEITURA MUNICIPAL CHOPINZINHO - PR Rua Miguel Procdpio Kurpel, 3811, Bairro São Miguel, Chopinzinho - PR Fone: (46) 3242-8600	
Obr: PAVIMENTAÇÃO ASFÁLTICA	
Projeto: LUCAS KIYOSHI YAMAZAKI CPA-PR 81408/D	Proprietário: PREFEITURA MUNICIPAL DE CHOPINZINHO - PR PREFEITO MUNICIPAL ÁLVARO DENIS CENI SCOLARO
Projeto: PLANTA TOPOGRÁFICA	
Conteúdo: - LEVANTAMENTO TOPOGRÁFICO PLANIMÉTRICO. - LEGENDAS	
Prancha: 06	
Data: Outubro de 2025	Escala: Indicada
Desenho: LUCAS	Conferência: Revisor:

SUB-TRECHO 07 (E-114 A E-133)

ESCALA: 1:500

PERFIL LONGITUDINAL EIXO 01 ESC. V.: 1:250

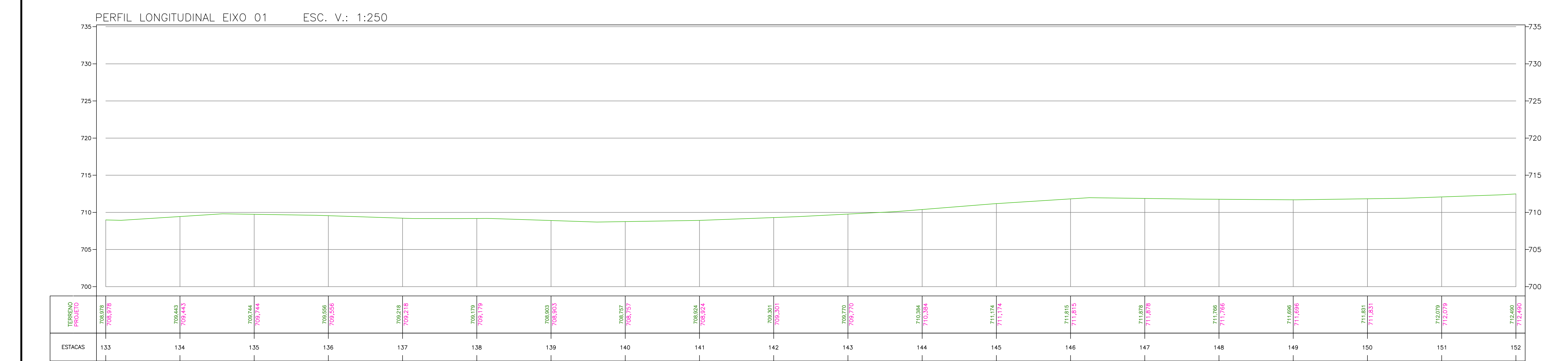


	ALINHAMENTO PREDIAL
	LIMITES DA PISTA 3m CADA LADO
	TERRENO PRIMITIVO
	EIXO DA PISTA
	CURVA MESTRES DE 5 EM 5 METROS
	CURVA INTERMEDIÁRIAS DE 1 EM 1 METRO
	BUEIRO EXISTENTES
	ACESSOS EXISTENTES
	CERCA EXISTENTE
	POSTE REDE ELÉTRICA COPEL DE 40
	ÁRVORES

NOTAS
1. ESTE PROJETO É PROPRIEDADE DO PROJETISTA REGISTRADO NO SELO. CONFORME LEI N°. 5194/86 NÃO DEVE SER UTILIZADO PARA QUALQUER OUTRA FINALIDADE QUE NÃO SE RELACIONE COM A EXECUÇÃO DA PRESENTE EDIFICAÇÃO, SENDO TERMINANTEMENTE VEDADA SUA COLOCAÇÃO A DISPOSIÇÃO DE TERCEIROS. 2. O PROJETISTA NÃO SE RESPONSABILIZARÁ POR EVENTUAIS ALTERAÇÕES DESTES PROJETO DURANTE SUA EXECUÇÃO. QUALQUER MODIFICAÇÃO, O MESMO DEVE SER CONTACTADO. 3. ESTE PROJETO FOI BASEADO NO LAY-OUT E INFORMAÇÕES FORNECIDAS PELO ARQUITETO OU PROPRIETÁRIO. 4. QUALQUER MODIFICAÇÃO OU DÚVIDA DEVERÁ SER IMEDIATAMENTE COMUNICADA POR ESCRITO AO PROJETISTA.

APROVAÇÕES/OBSERVAÇÕES

PREFEITURA MUNICIPAL CHOPINZINHO - PR Rua Miguel Procdpio Kurpel, 3811, Bairro São Miguel, Chopinzinho - PR Fone: (46) 3242-8600			
Obr PAVIMENTAÇÃO ASFÁLTICA CPA Ametista, Chopinzinho - PR			
Projeto		Proprietário	
LUCAS KIYOSHI YAMAZAKI CREA-PR 81408/D		PREFEITURA MUNICIPAL DE CHOPINZINHO - PR PREFEITO MUNICIPAL ÁLVARO DENIS CENI SCOLARO	
Projeto		Prancha	
Conteúdo		07	
- LEVANTAMENTO TOPOGRÁFICO PLANIMÉTRICO. - LEGENDAS		Conjunto 01 Prm. 10 Total 22	
Data	Outubro de 2025	Escala	Indicada
Desenho	LUCAS	Conferência	Revisor

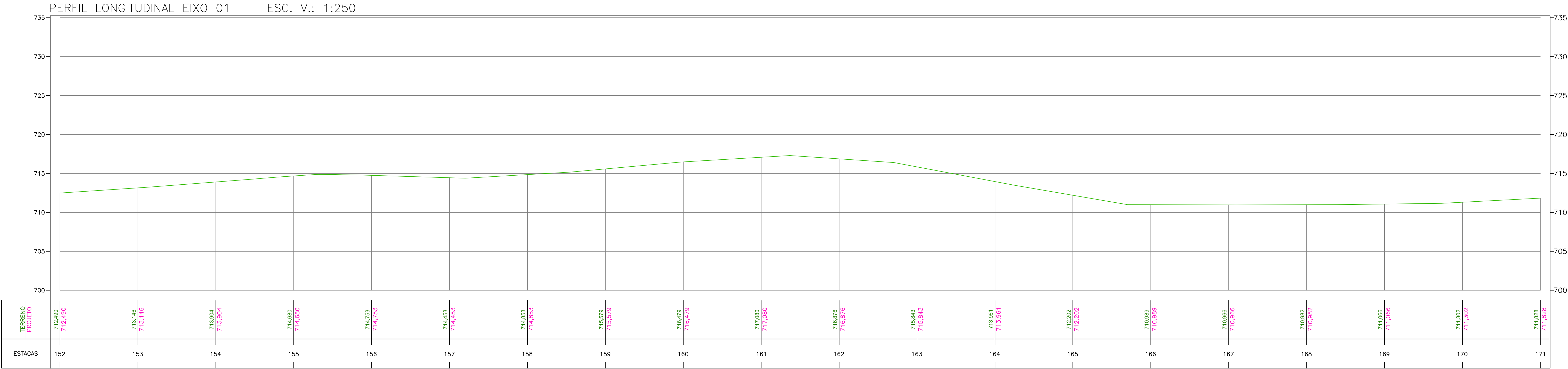
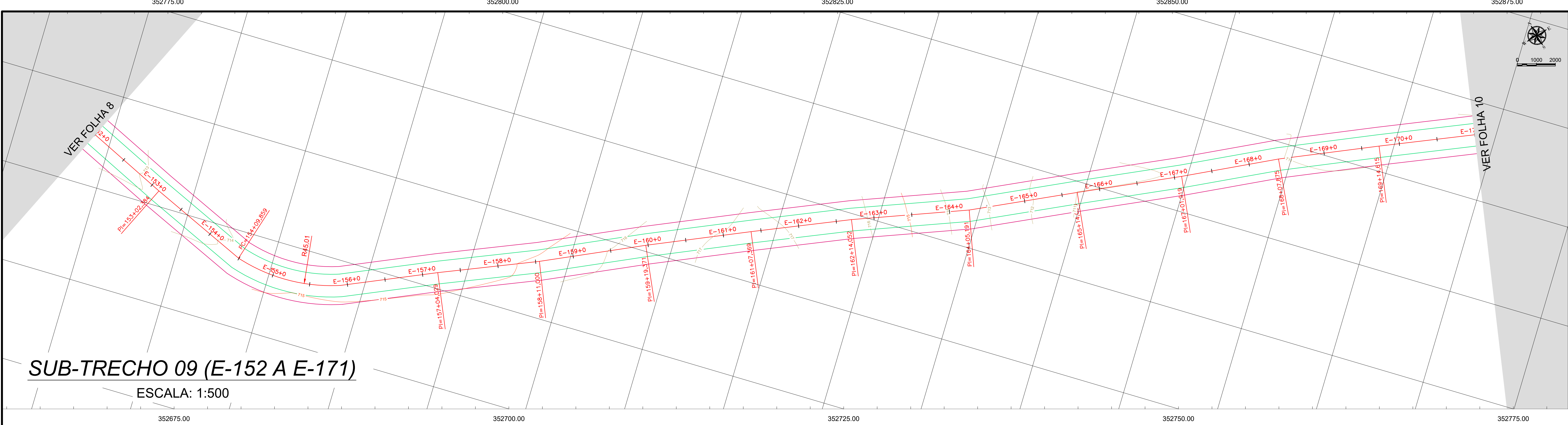


	ALINHAMENTO PREDIAL
	LIMITES DA PISTA 3m CADA LADO
	TERRENO PRIMITIVO
	EIXO DA PISTA
	CURVA MESTRES DE 5 EM 5 METROS
	CURVA INTERMEDIÁRIAS DE 1 EM 1 METRO
	BUEIRO EXISTENTES
	ACESSOS EXISTENTES
	CERCA EXISTENTE
	POSTE REDE ELETRICA COPEL DE 40
	ARVORES

NOTAS	
1.	ESTE PROJETO É PROPRIEDADE DO PROJETISTA REGISTRADO NO SELO, CONFORME LEI Nº. 5194/86 NÃO DEVE SER UTILIZADO PARA QUALQUER OUTRA FINALIDADE QUE NÃO SE RELACIONE COM A EXECUÇÃO DA PRESENTE EDIFICAÇÃO, SENDO TERMINANTEMENTE VEDADA SUA COLOCAÇÃO A DISPOSIÇÃO DE TERCEIROS.
2.	O PROJETISTA NÃO SE RESPONSABILIZA POR EVENTUAIS ALTERAÇÕES DESTES PROJETO DURANTE SUA EXECUÇÃO, QUALQUER MODIFICAÇÃO, O MESMO DEVE SER CONTATADO.
3.	ESTE PROJETO FOI BASEADO NO LAY-OUT E INFORMAÇÕES FORNECIDAS PLO ARQUITETO OU PROPRIETÁRIO.
4.	QUALQUER MODIFICAÇÃO OU DÚVIDA DEVERÁ SER IMEDIATAMENTE COMUNICADA POR ESCRITO AO PROJETISTA.

APROVAÇÕES/OBSERVAÇÕES	

<p align="center">PREFEITURA MUNICIPAL CHOPINZINHO - PR</p> <p align="center">Rua Miguel Procópio Kurpel, 3811, Bairro São Miguel, Chopinzinho - PR Fone: (46) 3242-8950</p>					
<p>Obras</p> <p align="center">PAVIMENTAÇÃO ASFÁLTICA</p> <p>CPA Ametista, Chopinzinho - PR</p>					
<p>Projeto</p> <div style="border: 1px solid black; height: 150px;"></div>			<p>Proprietário</p> <div style="border: 1px solid black; height: 150px;"></div>		
<p>LUCAS KIYOSHI YAMAZAKI CREA-PR 81408D</p>			<p>PREFEITURA MUNICIPAL DE CHOPINZINHO - PR PREFEITO MUNICIPAL ALVARO DENIS GEM SCLARAO</p>		
<p>Planta</p> <p align="center">PLANTA TOPOGRÁFICA</p>					
<p>Conteúdo</p> <ul style="list-style-type: none"> - LEVANTAMENTO TOPOGRAFICO PLANIMETRICMO. - LEGENDAS 					<p>Prancha</p> <div align="center" style="font-size: 48pt;">08</div>
<p>Data</p> <p>Outubro de 2025</p>		<p>Escala</p> <p>Indicada</p>	<p>Desenho</p> <p>LUCAS</p>	<p>Conferência</p>	<p>Revisor</p>
				<p>conjunto</p> <p>10</p>	<p>fran.</p> <p>22</p>

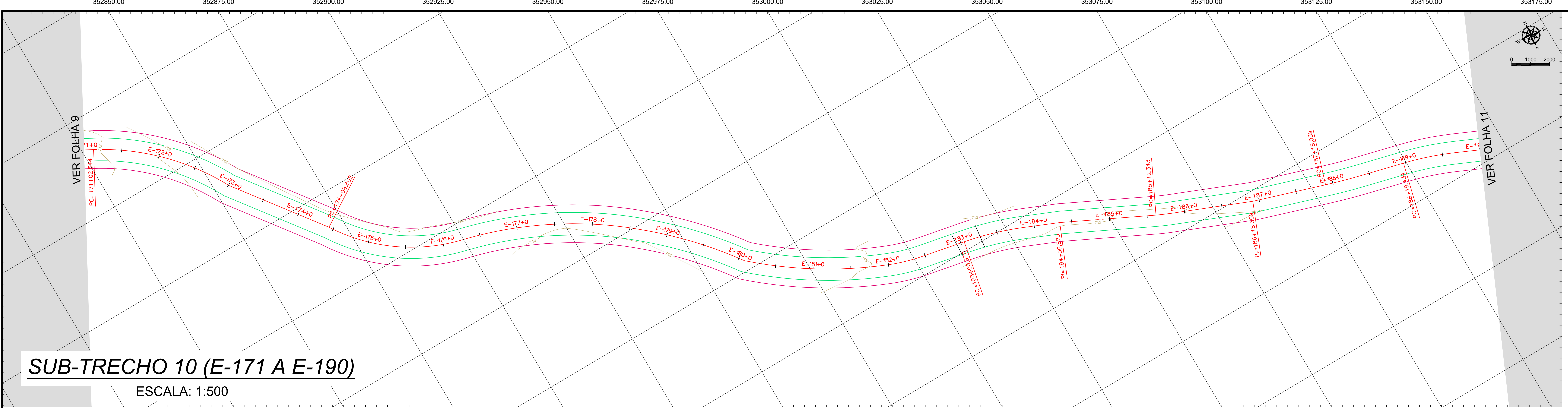


	ALINHAMENTO PREDIAL
	LIMITES DA PISTA 3m CADA LADO
	TERRENO PRIMITIVO
	EIXO DA PISTA
	CURVA MESTRES DE 5 EM 5 METROS
	CURVA INTERMEDIÁRIAS DE 1 EM 1 METRO
	BUEIRO EXISTENTES
	ACESSOS EXISTENTES
	CERCA EXISTENTE
	POSTE REDE ELÉTRICA COPEL DE 40
	ÁRVORES

NOTAS
1. ESTE PROJETO É PROPRIEDADE DO PROJETISTA REGISTRADO NO SELO. CONFORME LEI Nº: 5194/86 NÃO DEVE SER UTILIZADO PARA QUALQUER OUTRA FINALIDADE QUE NÃO SE RELACIONE COM A EXECUÇÃO DA PRESENTE EDIFICAÇÃO, SENDO TERMINANTEMENTE VEDADA SUA COLOCAÇÃO A DISPOSIÇÃO DE TERCEIROS.
2. O PROJETISTA NÃO SE RESPONSABILIZARÁ POR EVENTUAIS ALTERAÇÕES DESTES PROJETO DURANTE SUA EXECUÇÃO. QUALQUER MODIFICAÇÃO, O MESMO DEVE SER CONTACTADO.
3. ESTE PROJETO FOI BASEADO NO LAY-OUT E INFORMAÇÕES FORNECIDAS PELO ARQUITETO OU PROPRIETÁRIO.
4. QUALQUER MODIFICAÇÃO OU DÚVIDA DEVERÁ SER IMEDIATAMENTE COMUNICADA POR ESCRITO AO PROJETISTA.

APROVAÇÕES/OBSERVAÇÕES

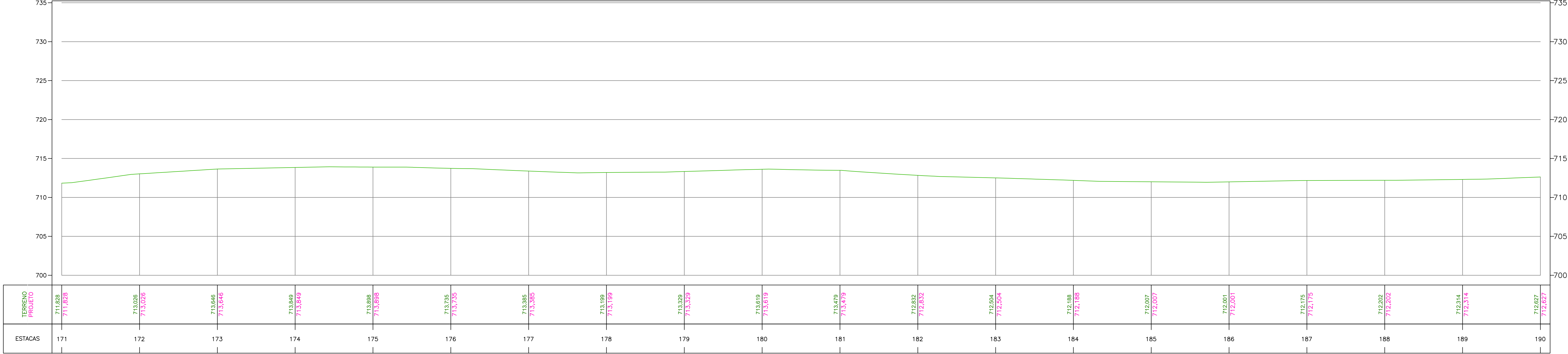
PREFEITURA MUNICIPAL CHOPINZINHO - PR Rua Miguel Proedpio Kurpel, 3811, Bairro São Miguel, Chopinzinho - PR Fone: (46) 3242-8600	
Obr: PAVIMENTAÇÃO ASFÁLTICA CPA Ametista, Chopinzinho - PR	
Projeto	Proprietário
LUCAS KIYOSHI YAMAZAKI CREA-PR 81408/D	PREFEITURA MUNICIPAL DE CHOPINZINHO - PR PREFEITO MUNICIPAL ÁLVARO DENIS CENI SCOLARO
Projeto: PLANTA TOPOGRÁFICA	
Conteúdo: - LEVANTAMENTO TOPOGRÁFICO PLANIMÉTRICO. - LEGENDAS	
Prancha: 09	
Conjunto: 01	
Folha: 22	
Data: Outubro de 2025	Escala: Indicada
Desenho: LUCAS	Conferência: Revisor:



SUB-TRECHO 10 (E-171 A E-190)

ESCALA: 1:500

PERFIL LONGITUDINAL EIXO 01 ESC. V.: 1:250



	ALINHAMENTO PREDIAL
	LIMITES DA PISTA 3m CADA LADO
	TERRENO PRIMITIVO
	EIXO DA PISTA
	CURVA MESTRES DE 5 EM 5 METROS
	CURVA INTERMEDIÁRIAS DE 1 EM 1 METRO
	BUEIRO EXISTENTES
	ACESSOS EXISTENTES
	CERCA EXISTENTE
	POSTE REDE ELETRICA COPEL DE 40
	ARVORES

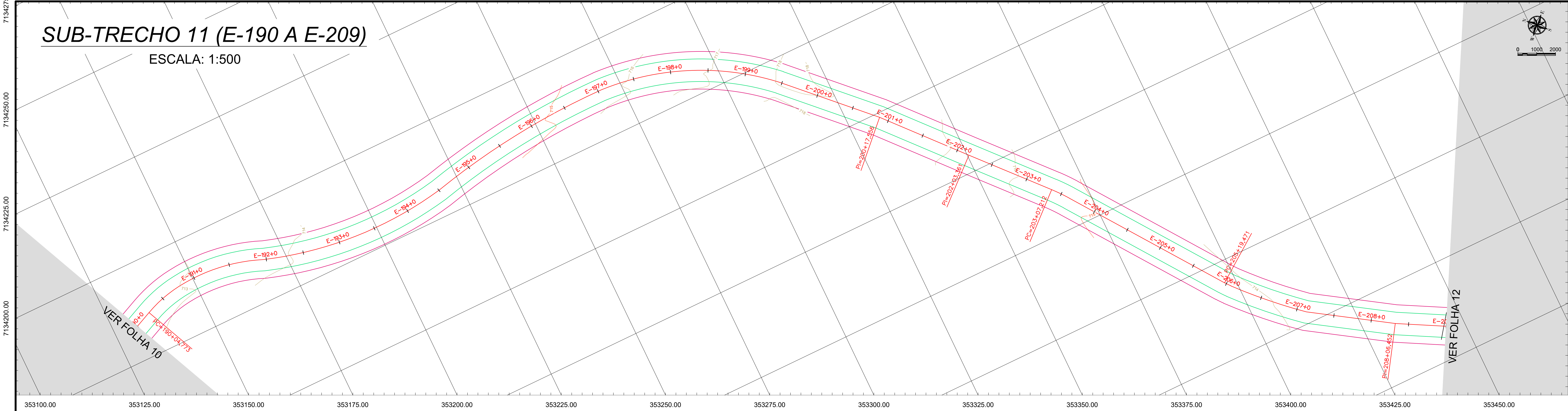
NOTAS
1. ESTE PROJETO É PROPRIEDADE DO PROJETISTA REGISTRADO NO SELO. CONFORME LEI N°. 5194/86 NÃO DEVE SER UTILIZADO PARA QUALQUER OUTRA FINALIDADE QUE NÃO SE RELACIONE COM A EXECUÇÃO DA PRESENTE EDIFICAÇÃO, SENDO TERMINANTEMENTE VEDADA SUA COLOCAÇÃO A DISPOSIÇÃO DE TERCEIROS.
2. O PROJETISTA NÃO SE RESPONSABILIZARÁ POR EVENTUAIS ALTERAÇÕES DESTES PROJETOS DURANTE SUA EXECUÇÃO, QUALQUER MODIFICAÇÃO, O MESMO DEVE SER CONTACTADO.
3. ESTE PROJETO FOI BASEADO NO LAY-OUT E INFORMAÇÕES FORNECIDAS PELO ARQUITETO OU PROPRIETÁRIO.
4. QUALQUER MODIFICAÇÃO OU DÚVIDA DEVERÁ SER IMEDIATAMENTE COMUNICADA POR ESCRITO AO PROJETISTA.

APROVAÇÕES/OBSERVAÇÕES

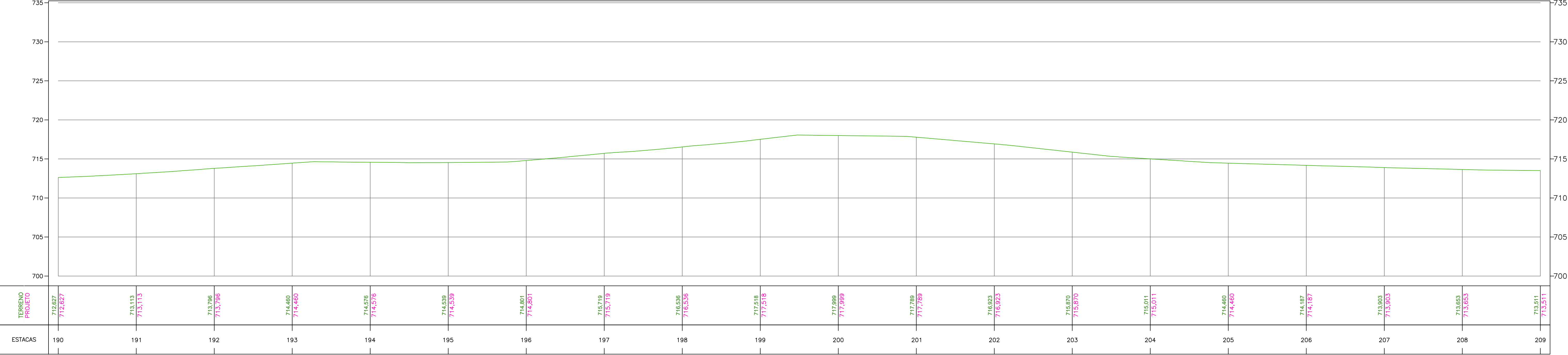
PREFEITURA MUNICIPAL CHOPINZINHO - PR Rua Miguel Procdpio Kurpel, 3811, Bairro São Miguel, Chopinzinho - PR Fone: (46) 3242-8600			
Obra: PAVIMENTAÇÃO ASFÁLTICA CPA Ametista, Chopinzinho - PR			
Projeto: LUCAS KIYOSHI YAMAZAKI CREA-PR 81408/D		Proprietário: PREFEITURA MUNICIPAL DE CHOPINZINHO - PR PREFEITO MUNICIPAL ÁLVARO DENIS CENI SCOLARO	
Projeto: PLANTA TOPOGRÁFICA		Prancha: 10	
Conteúdo: - LEVANTAMENTO TOPOGRÁFICO PLANIMÉTRICO. - LEGENDAS		Conjunto: 01 Folha: 22	
Data: Outubro de 2025	Escala: Indicada	Desenho: LUCAS	Conferência: Revisor:

SUB-TRECHO 11 (E-190 A E-209)

ESCALA: 1:500



PERFIL LONGITUDINAL EIXO 01 ESC. V.: 1:250

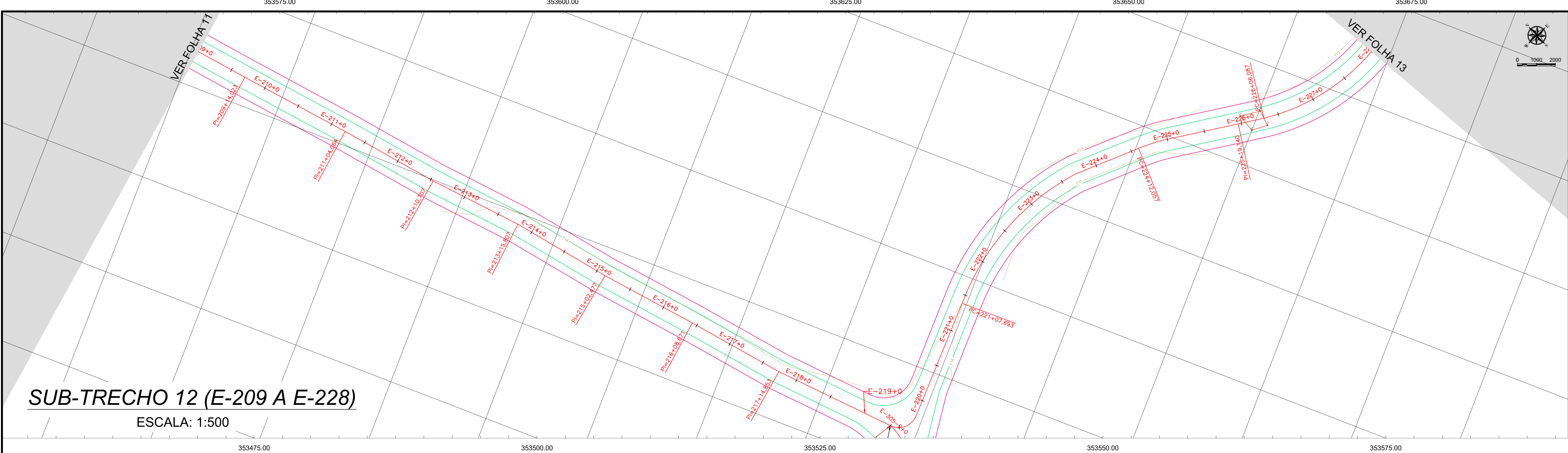


	ALINHAMENTO PREDIAL
	LIMITES DA PISTA 3m CADA LADO
	TERRENO PRIMITIVO
	EIXO DA PISTA
	CURVA MESTRES DE 5 EM 5 METROS
	CURVA INTERMEDIÁRIAS DE 1 EM 1 METRO
	BUEIRO EXISTENTES
	ACESSOS EXISTENTES
	CERCA EXISTENTE
	POSTE REDE ELETRICA COPEL DE 40
	ARVORES

NOTAS
1. ESTE PROJETO É PROPRIEDADE DO PROJETISTA REGISTRADO NO SELO. CONFORME LEI N°. 5194/86 NÃO DEVE SER UTILIZADO PARA QUALQUER OUTRA FINALIDADE QUE NÃO SE RELACIONE COM A EXECUÇÃO DA PRESENTE EDIFICAÇÃO, SENDO TERMINANTEMENTE VEDADA SUA COLOCAÇÃO A DISPOSIÇÃO DE TERCEIROS. 2. O PROJETISTA NÃO SE RESPONSABILIZARÁ POR EVENTUAIS ALTERAÇÕES DESTES PROJETO DURANTE SUA EXECUÇÃO. QUALQUER MODIFICAÇÃO, O MESMO DEVE SER CONTACTADO. 3. ESTE PROJETO FOI BASEADO NO LAY-OUT E INFORMAÇÕES FORNECIDAS PELO ARQUITETO OU PROPRIETÁRIO. 4. QUALQUER MODIFICAÇÃO OU DÚVIDA DEVERÁ SER IMEDIATAMENTE COMUNICADA POR ESCRITO AO PROJETISTA.

APROVAÇÕES/OBSERVAÇÕES

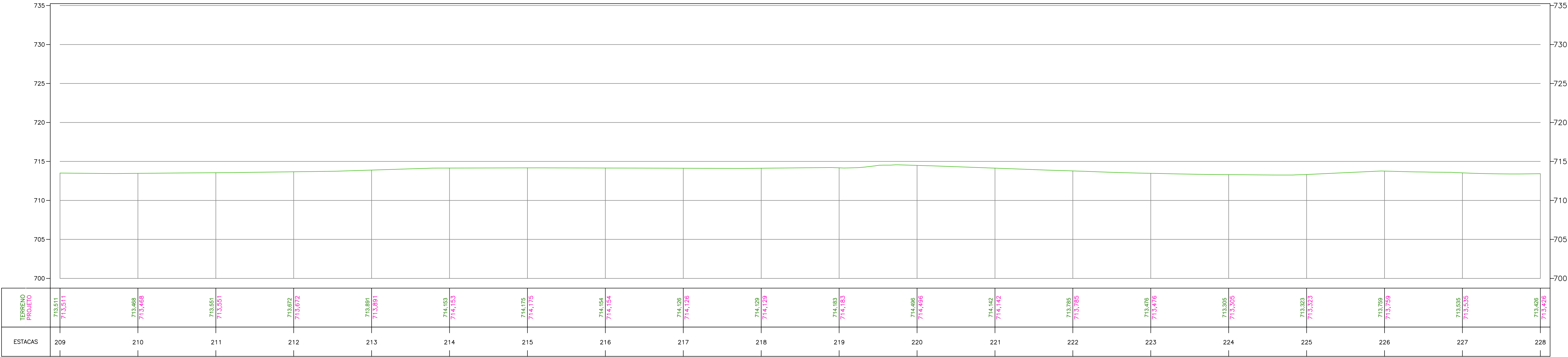
PREFEITURA MUNICIPAL CHOPINZINHO - PR Rua Miguel Procdpio Kurpel, 3811, Bairro São Miguel, Chopinzinho - PR Fone: (46) 3242-8600	
Obra PAVIMENTAÇÃO ASFÁLTICA CPA Ametista, Chopinzinho - PR	
Projeto	Proprietário
LUCAS KIYOSHI YAMAZAKI CREA-PR 81408/D	PREFEITURA MUNICIPAL DE CHOPINZINHO - PR PREFEITO MUNICIPAL ÁLVARO DENIS CENI SCOLARO
Projeto PLANTA TOPOGRÁFICA	
Conteúdo - LEVANTAMENTO TOPOGRÁFICO PLANIMÉTRICO. - LEGENDAS	
Prancha 11	
conjunto 01	
Data Outubro de 2025 Escala Indicada Desenho LUCAS Conferência Revisor	



SUB-TRECHO 12 (E-209 A E-228)

ESCALA: 1:500

PERFIL LONGITUDINAL EIXO 01 ESC. V.: 1:250



	ALINHAMENTO PREDIAL
	LIMITES DA PISTA 3m CADA LADO
	TERRENO PRIMITIVO
	EIXO DA PISTA
	CURVA MESTRES DE 5 EM 5 METROS
	CURVA INTERMEDIÁRIAS DE 1 EM 1 METRO
	BUEIRO EXISTENTES
	ACESSOS EXISTENTES
	CERCA EXISTENTE
	POSTE REDE ELÉTRICA COPEL DE 40
	ÁRVORES

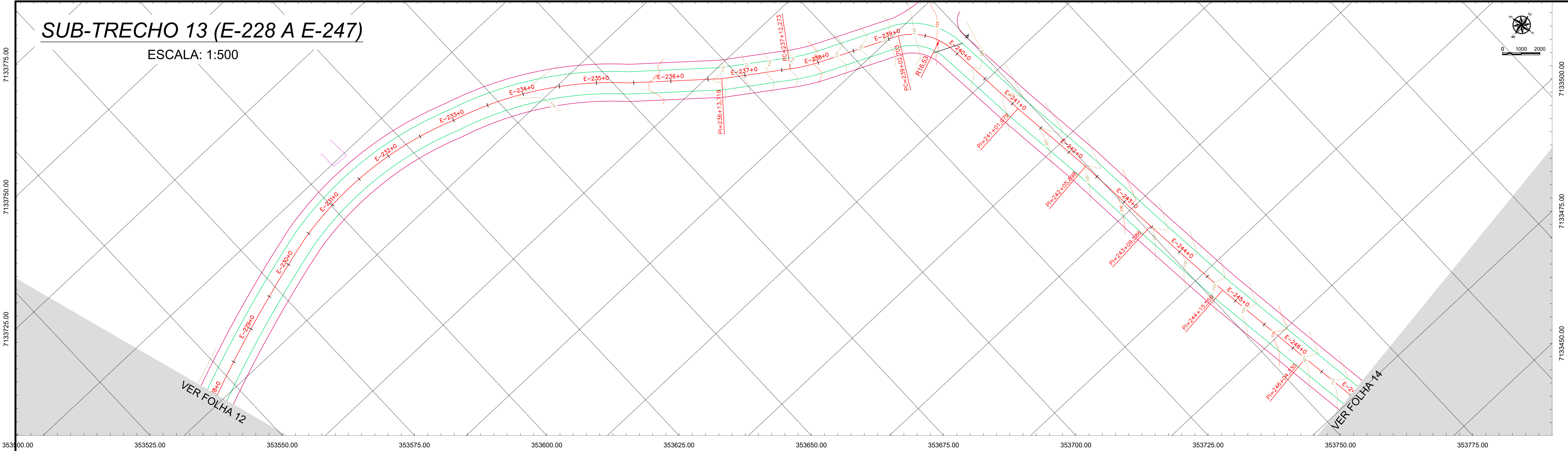
NOTAS
1. ESTE PROJETO É PROPRIEDADE DO PROJETISTA REGISTRADO NO SELO. CONFORME LEI N°: 5194/86 NÃO DEVE SER UTILIZADO PARA QUALQUER OUTRA FINALIDADE QUE NÃO SE RELACIONE COM A EXECUÇÃO DA PRESENTE EDIFICAÇÃO, SENDO TERMINANTEMENTE VEDADA SUA COLOCAÇÃO A DISPOSIÇÃO DE TERCEIROS. 2. O PROJETISTA NÃO SE RESPONSABILIZARÁ POR EVENTUAIS ALTERAÇÕES DESTES PROJETOS DURANTE SUA EXECUÇÃO. QUALQUER MODIFICAÇÃO, O MESMO DEVE SER CONTACTADO. 3. ESTE PROJETO FOI BASEADO NO LAY-OUT E INFORMAÇÕES FORNECIDAS PELO ARQUITETO OU PROPRIETÁRIO. 4. QUALQUER MODIFICAÇÃO OU DÚVIDA DEVERÁ SER IMEDIATAMENTE COMUNICADA POR ESCRITO AO PROJETISTA.

APROVAÇÕES/OBSERVAÇÕES

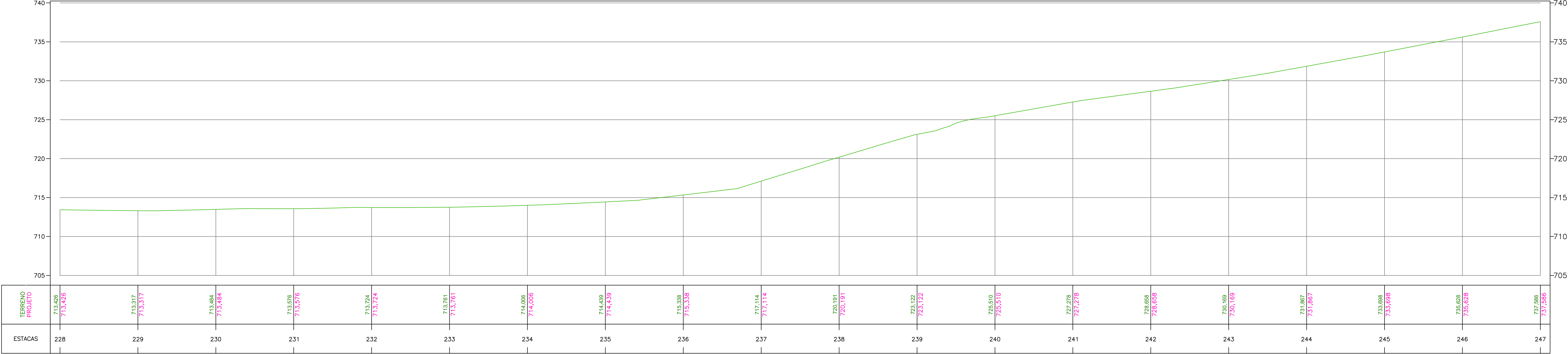
PREFEITURA MUNICIPAL CHOPINZINHO - PR Rua Miguel Procdpio Kurpel, 3811, Bairro São Miguel, Chopinzinho - PR Fone: (46) 3242-8600	
Obra: PAVIMENTAÇÃO ASFÁLTICA CPA Ametista, Chopinzinho - PR	
Projeto: LUCAS KIYOSHI YAMAZAKI CREA-PR 81408/D	Proprietário: PREFEITURA MUNICIPAL DE CHOPINZINHO - PR PREFEITO MUNICIPAL ÁLVARO DENIS CENI SCOLARO
Projeto: PLANTA TOPOGRÁFICA	
Conteúdo: - LEVANTAMENTO TOPOGRÁFICO PLANIMÉTRICO. - LEGENDAS	
Prancha: 12	
Data: Outubro de 2025	Escala: Indicada
Desenho: LUCAS	Conferência: Revisor:

SUB-TRECHO 13 (E-228 A E-247)

ESCALA: 1:500



PERFIL LONGITUDINAL EIXO 01 ESC. V.: 1:250

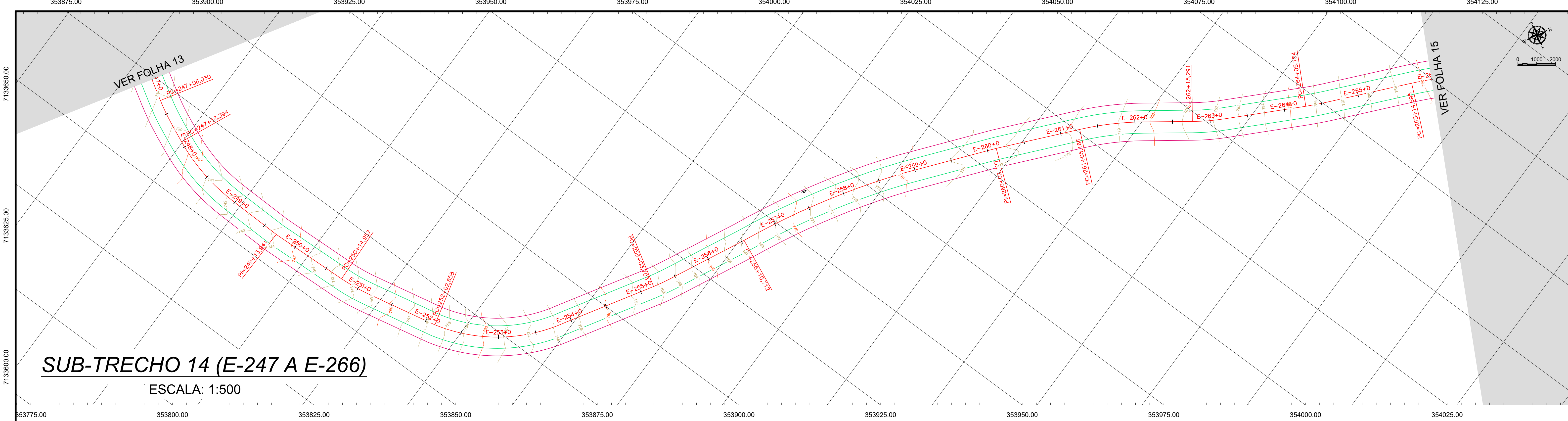


	ALINHAMENTO PREDIAL
	LIMITES DA PISTA 3m CADA LADO
	TERRENO PRIMITIVO
	EIXO DA PISTA
	CURVA MESTRES DE 5 EM 5 METROS
	CURVA INTERMEDIÁRIAS DE 1 EM 1 METRO
	BUEIRO EXISTENTES
	ACESSOS EXISTENTES
	CERCA EXISTENTE
	POSTE REDE ELÉTRICA COPEL DE 40
	ÁRVORES

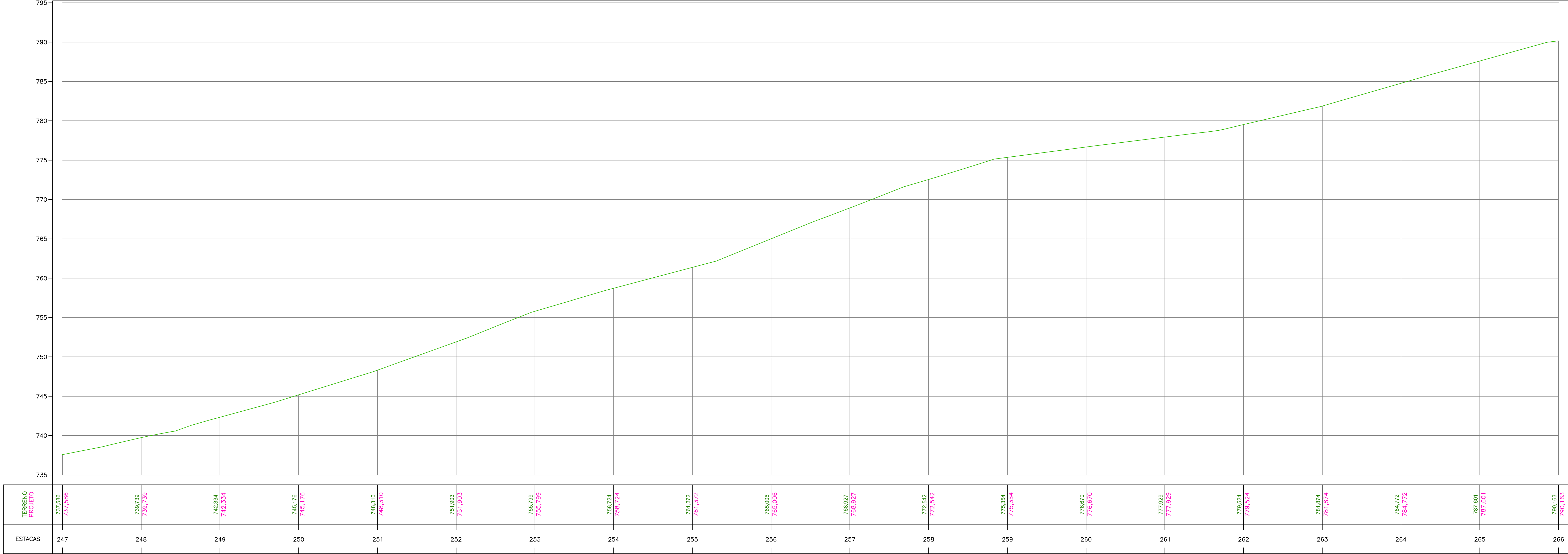
NOTAS
1. ESTE PROJETO É PROPRIEDADE DO PROJETISTA REGISTRADO NO SELO. CONFORME LEI Nº: 5194/86 NÃO DEVE SER UTILIZADO PARA QUALQUER OUTRA FINALIDADE QUE NÃO SE RELACIONE COM A EXECUÇÃO DA PRESENTE EDIFICAÇÃO, SENDO TERMINANTEMENTE VEDADA SUA COLOCAÇÃO A DISPOSIÇÃO DE TERCEIROS. 2. O PROJETISTA NÃO SE RESPONSABILIZARÁ POR EVENTUAIS ALTERAÇÕES DESTES PROJETO DURANTE SUA EXECUÇÃO. QUALQUER MODIFICAÇÃO, O MESMO DEVE SER CONTACTADO. 3. ESTE PROJETO FOI BASEADO NO LAY-OUT E INFORMAÇÕES FORNECIDAS PELO ARQUITETO OU PROPRIETÁRIO. 4. QUALQUER MODIFICAÇÃO OU DÚVIDA DEVERÁ SER IMEDIATAMENTE COMUNICADA POR ESCRITO AO PROJETISTA.

APROVAÇÕES/OBSERVAÇÕES

PREFEITURA MUNICIPAL CHOPINZINHO - PR Rua Miguel Procdpio Kurpel, 3811, Bairro São Miguel, Chopinzinho - PR Fone: (46) 3242-8600			
Obr PAVIMENTAÇÃO ASFÁLTICA CPA Ametista, Chopinzinho - PR			
Projeto LUCAS KIYOSHI YAMAZAKI CREA-PR 81408/D		Proprietário PREFEITURA MUNICIPAL DE CHOPINZINHO - PR PREFEITO MUNICIPAL ÁLVARO DENIS CENI SCOLARO	
Projeto PLANTA TOPOGRÁFICA		Prancha 13	
Conteúdo - LEVANTAMENTO TOPOGRÁFICO PLANIMÉTRICO. - LEGENDAS		Conjunto 01 Prm. Topo 22	
Data Outubro de 2025	Escala Indicada	Desenho LUCAS	Conferência Revisor



PERFIL LONGITUDINAL EIXO 01 ESC. V.: 1:250



	ALINHAMENTO PREDIAL
	LIMITES DA PISTA 3m CADA LADO
	TERRENO PRIMITIVO
	EIXO DA PISTA
	CURVA MESTRES DE 5 EM 5 METROS
	CURVA INTERMEDIÁRIAS DE 1 EM 1 METRO
	BUEIRO EXISTENTES
	ACESSOS EXISTENTES
	CERCA EXISTENTE
	POSTE REDE ELÉTRICA COPEL DE 40
	ÁRVORES

NOTAS
1. ESTE PROJETO É PROPRIEDADE DO PROJETISTA REGISTRADO NO SELO. CONFORME LEI Nº: 5194/86 NÃO DEVE SER UTILIZADO PARA QUALQUER OUTRA FINALIDADE QUE NÃO SE RELACIONE COM A EXECUÇÃO DA PRESENTE EDIFICAÇÃO, SENDO TERMINANTEMENTE VEDADA SUA COLOCAÇÃO A DISPOSIÇÃO DE TERCEIROS. 2. O PROJETISTA NÃO SE RESPONSABILIZARÁ POR EVENTUAIS ALTERAÇÕES DESTES PROJETO DURANTE SUA EXECUÇÃO, QUALQUER MODIFICAÇÃO, O MESMO DEVE SER CONTACTADO. 3. ESTE PROJETO FOI BASEADO NO LAY-OUT E INFORMAÇÕES FORNECIDAS PELO ARQUITETO OU PROPRIETÁRIO. 4. QUALQUER MODIFICAÇÃO OU DÚVIDA DEVERÁ SER IMEDIATAMENTE COMUNICADA POR ESCRITO AO PROJETISTA.

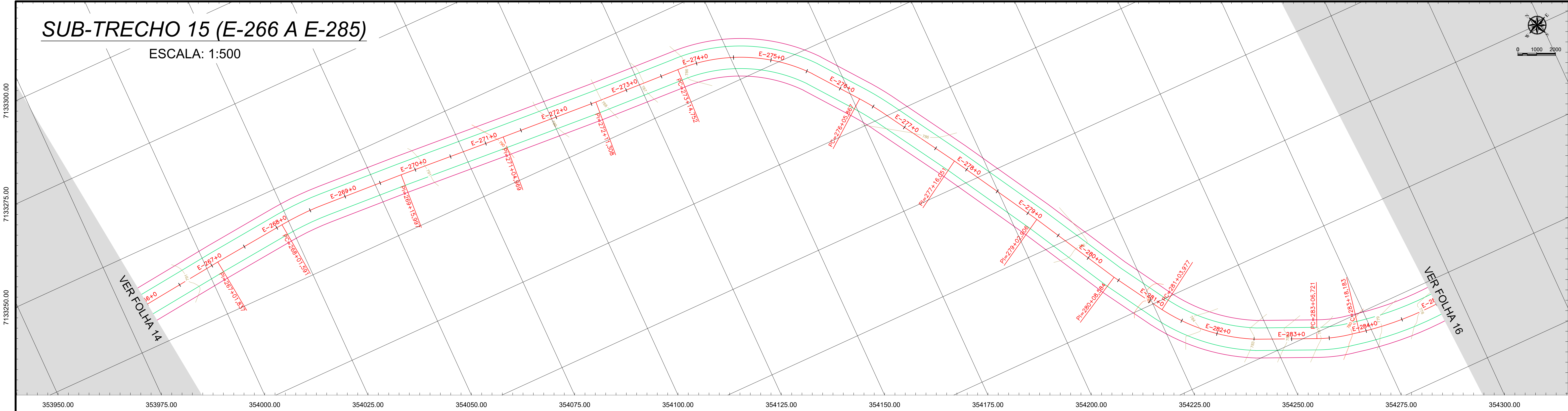
APROVAÇÕES/OBSERVAÇÕES

PREFEITURA MUNICIPAL CHOPINZINHO - PR Rua Miguel Procdpio Kurpel, 3811, Bairro São Miguel, Chopinzinho - PR Fone: (46) 3242-8600	
Obr PAVIMENTAÇÃO ASFÁLTICA CPA Ametista, Chopinzinho - PR	
Projeto	Proprietário
LUCAS KIYOSHI YAMAZAKI CREA-PR 81408/D	PREFEITURA MUNICIPAL DE CHOPINZINHO - PR PREFEITO MUNICIPAL ÁLVARO DENIS CENI SCOLARO
Projeto PLANTA TOPOGRÁFICA	
Conteúdo - LEVANTAMENTO TOPOGRÁFICO PLANIMÉTRICO. - LEGENDAS	
Prancha 14	
Data: Outubro de 2025 Escala: Indicada Desenho: LUCAS Conferência: Revisor:	

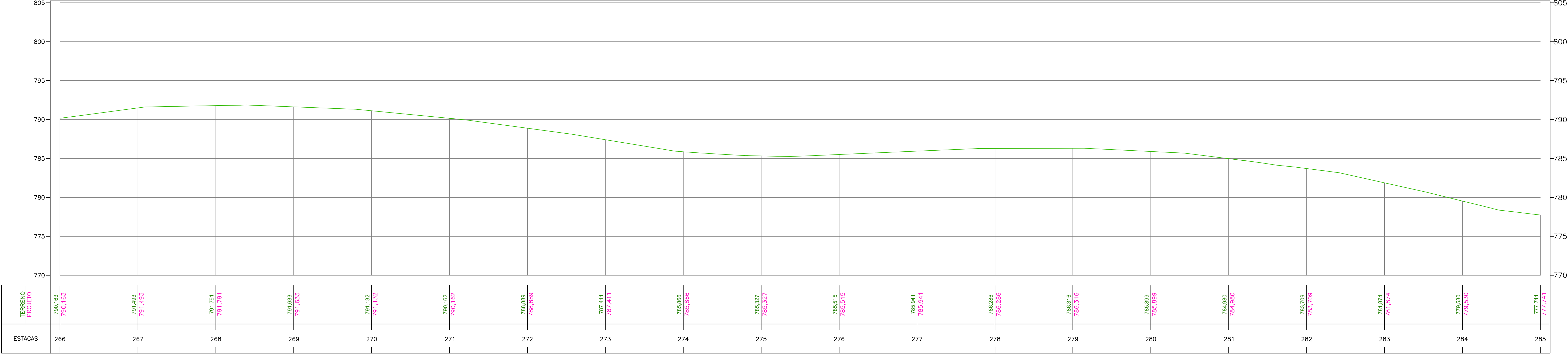
Arquivo: C:\Users\lucy\Documents\Trabalho\Projetos\PAVIMENTAÇÃO ASFÁLTICA\PAVIMENTAÇÃO ASFÁLTICA - PLANTA TOPOGRÁFICA.dwg Data: 10/10/2025 Hora: 14:00:00

SUB-TRECHO 15 (E-266 A E-285)

ESCALA: 1:500



PERFIL LONGITUDINAL EIXO 01 ESC. V.: 1:250



	ALINHAMENTO PREDIAL
	LIMITES DA PISTA 3m CADA LADO
	TERRENO PRIMITIVO
	EIXO DA PISTA
	CURVA MESTRES DE 5 EM 5 METROS
	CURVA INTERMEDIÁRIAS DE 1 EM 1 METRO
	BUEIRO EXISTENTES
	ACESSOS EXISTENTES
	CERCA EXISTENTE
	POSTE REDE ELÉTRICA COPEL DE 40
	ÁRVORES

NOTAS
1. ESTE PROJETO É PROPRIEDADE DO PROJETISTA REGISTRADO NO SELO. CONFORME LEI Nº: 5194/86 NÃO DEVE SER UTILIZADO PARA QUALQUER OUTRA FINALIDADE QUE NÃO SE RELACIONE COM A EXECUÇÃO DA PRESENTE EDIFICAÇÃO, SENDO TERMINANTEMENTE VEDADA SUA COLOCAÇÃO A DISPOSIÇÃO DE TERCEIROS. 2. O PROJETISTA NÃO SE RESPONSABILIZARÁ POR EVENTUAIS ALTERAÇÕES DESTES PROJETO DURANTE SUA EXECUÇÃO. QUALQUER MODIFICAÇÃO, O MESMO DEVE SER CONTACTADO. 3. ESTE PROJETO FOI BASEADO NO LAY-OUT E INFORMAÇÕES FORNECIDAS PELO ARQUITETO OU PROPRIETÁRIO. 4. QUALQUER MODIFICAÇÃO OU DÚVIDA DEVERÁ SER IMEDIATAMENTE COMUNICADA POR ESCRITO AO PROJETISTA.

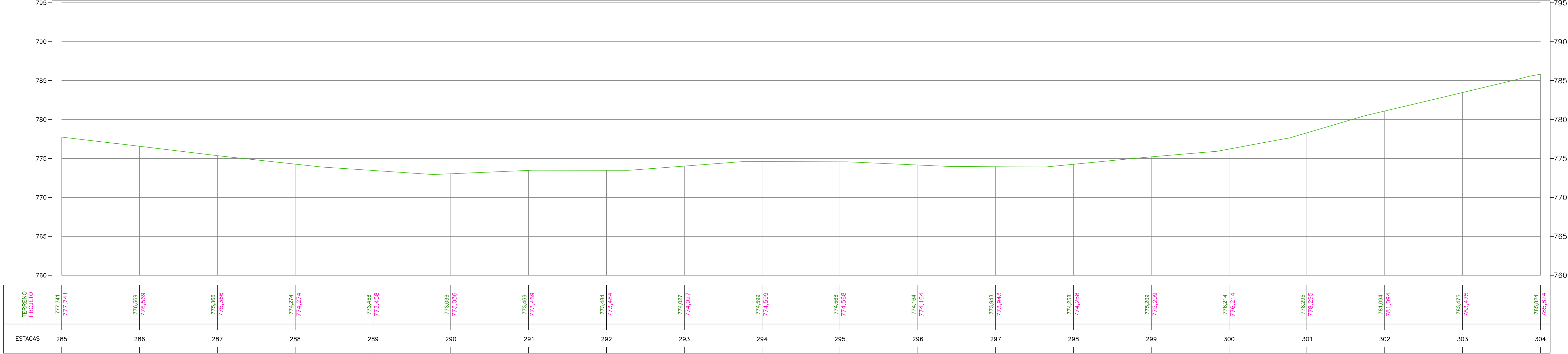
APROVAÇÕES/OBSERVAÇÕES

<div>PREFEITURA MUNICIPAL CHOPINZINHO - PR</div> <div>Rua Miguel Procopio Kurpel, 3811, Bairro São Miguel, Chopinzinho - PR</div> <div>Fone: (46) 3242-8600</div>				
Obra				
PAVIMENTAÇÃO ASFÁLTICA				
CPA Ametista, Chopinzinho - PR				
Projelista		Proprietário		
LUCAS KIYOSHI YAMAZAKI CREA-PR 81408/D		PREFEITURA MUNICIPAL DE CHOPINZINHO - PR PREFEITO MUNICIPAL.ÁLVARO DENIS CENI SCOLARO		
Projeto				
PLANTA TOPOGRÁFICA				
Conteúdo				Prancha
- LEVANTAMENTO TOPOGRÁFICO PLANIATIMÉTRICO. - LEGENDAS				15
Data		Outubro de 2025	Escala	Indicada
Desenho		LUCAS		Conferência
Revisor				

SUB-TRECHO 16 (E-285 A E-304)

ESCALA: 1:500

PERFIL LONGITUDINAL EIXO 01 ESC. V.: 1:250

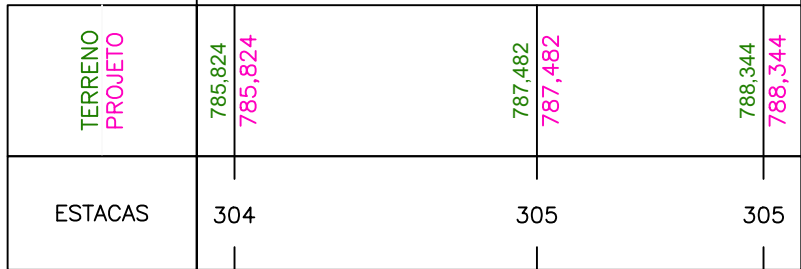
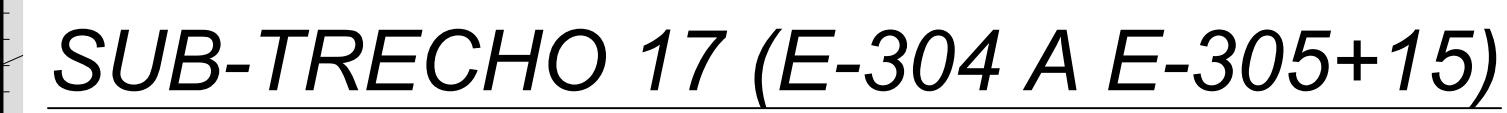


	ALINHAMENTO PREDIAL
	LIMITES DA PISTA 3m CADA LADO
	TERRENO PRIMITIVO
	EIXO DA PISTA
	CURVA MESTRES DE 5 EM 5 METROS
	CURVA INTERMEDIÁRIAS DE 1 EM 1 METRO
	BUEIRO EXISTENTES
	ACESSOS EXISTENTES
	CERCA EXISTENTE
	POSTE REDE ELÉTRICA COPEL DE 40
	ÁRVORES

NOTAS
1. ESTE PROJETO É PROPRIEDADE DO PROJETISTA REGISTRADO NO SELO. CONFORME LEI Nº: 5194/86 NÃO DEVE SER UTILIZADO PARA QUALQUER OUTRA FINALIDADE QUE NÃO SE RELACIONE COM A EXECUÇÃO DA PRESENTE EDIFICAÇÃO, SENDO TERMINANTEMENTE VEDADA SUA COLOCAÇÃO A DISPOSIÇÃO DE TERCEIROS. 2. O PROJETISTA NÃO SE RESPONSABILIZARÁ POR EVENTUAIS ALTERAÇÕES DESTES PROJETO DURANTE SUA EXECUÇÃO. QUALQUER MODIFICAÇÃO, O MESMO DEVE SER CONTACTADO. 3. ESTE PROJETO FOI BASEADO NO LAY-OUT E INFORMAÇÕES FORNECIDAS PELO ARQUITETO OU PROPRIETÁRIO. 4. QUALQUER MODIFICAÇÃO OU DÚVIDA DEVERÁ SER IMEDIATAMENTE COMUNICADA POR ESCRITO AO PROJETISTA.

APROVAÇÕES/OBSERVAÇÕES

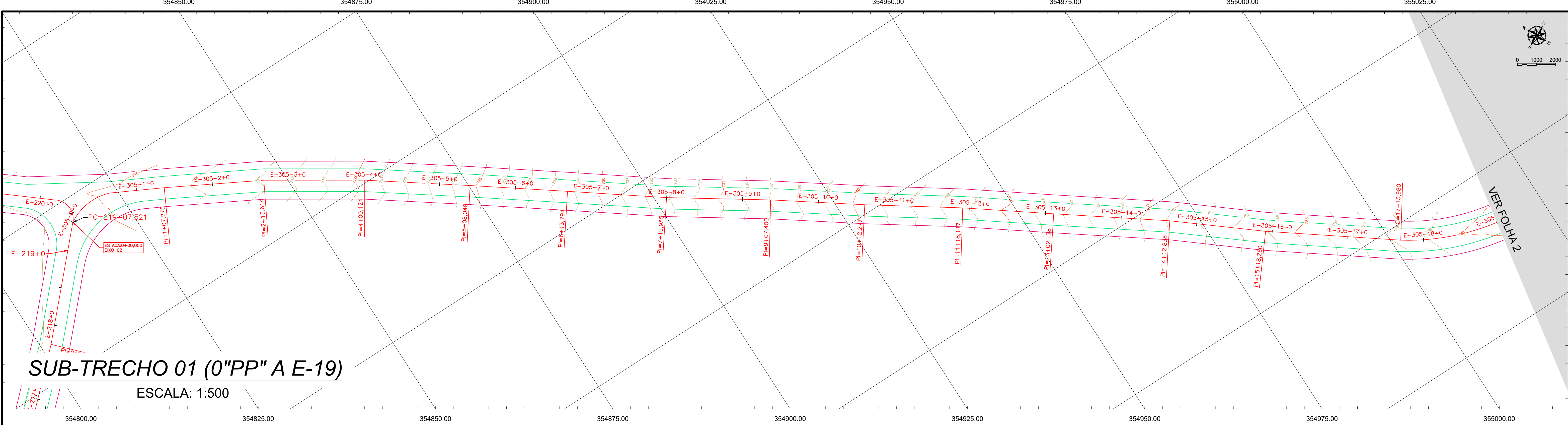
PREFEITURA MUNICIPAL CHOPINZINHO - PR Rua Miguel Procdpio Kurpel, 3811, Bairro São Miguel, Chopinzinho - PR Fone: (46) 3242-8600			
Obr PAVIMENTAÇÃO ASFÁLTICA CPA Ametista, Chopinzinho - PR			
Projetista LUCAS KIYOSHI YAMAZAKI CREA-PR 81408/D	Proprietário PREFEITURA MUNICIPAL DE CHOPINZINHO - PR PREFEITO MUNICIPAL ÁLVARO DENIS CENI SCOLARO		
Projeto PLANTA TOPOGRÁFICA			
Conteúdo - LEVANTAMENTO TOPOGRÁFICO PLANIMÉTRICO. - LEGENDAS			
Prancha 16 Conjunto 01 Folha 22			
Data Outubro de 2025	Escala Indicada	Desenho LUCAS	Conferência Revisor



NOTAS	
1.	ESTE PROJETO É PROPRIEDADE DO PROJETISTA REGISTRADO NO SELO. CONFORME LEI N°: 5194/66 NÃO DEVE SER UTILIZADO PARA QUALQUER OUTRA FINALIDADE QUE NÃO SE RELACIONE COM A EXECUÇÃO DA PRESENTE EDIFICAÇÃO, SENDO TERMINANTEMENTE VEDADA SUA COLOCAÇÃO A DISPOSIÇÃO DE TERCEIROS.
2.	O PROJETISTA NÃO SE RESPONSABILIZARÁ POR EVENTUAIS ALTERAÇÕES DESTE PROJETO DURANTE SUA EXECUÇÃO. QUALQUER MODIFICAÇÃO, O MESMO DEVE SER CONTACTADO.
3.	ESTE PROJETO FOI BASEADO NO LAY-OUT E INFORMAÇÕES FORNECIDAS PELO ARQUITETO OU PROPRIETÁRIO.
4.	QUALQUER MODIFICAÇÃO OU DÚVIDA DEVERÁ SER IMEDIATAMENTE COMUNICADA POR ESCRITO AO PROJETISTA.

PREFEITURA MUNICIPAL CHOPINZINHO - PR
 Rua Miguel Procópio Kurpel, 3811, Bairro São Miguel, Chopinzinho - PR
 Fone: (46) 3242-8600

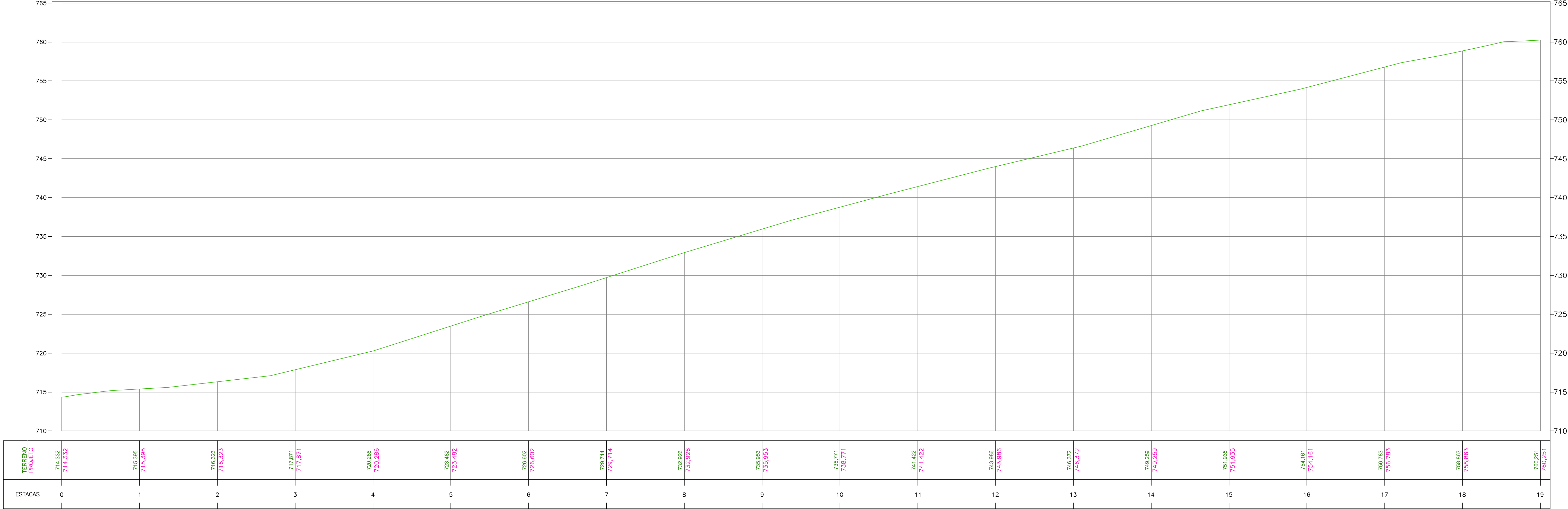
Assinado por 2 pessoas: LUCAS KUYOSHI YAMAZAKI e ÁLVARO DÊNIS CENI SCOLARO



SUB-TRECHO 01 (0"PP" A E-19)

ESCALA: 1:500

PERFIL LONGITUDINAL EIXO 02 ESC. V.: 1:250

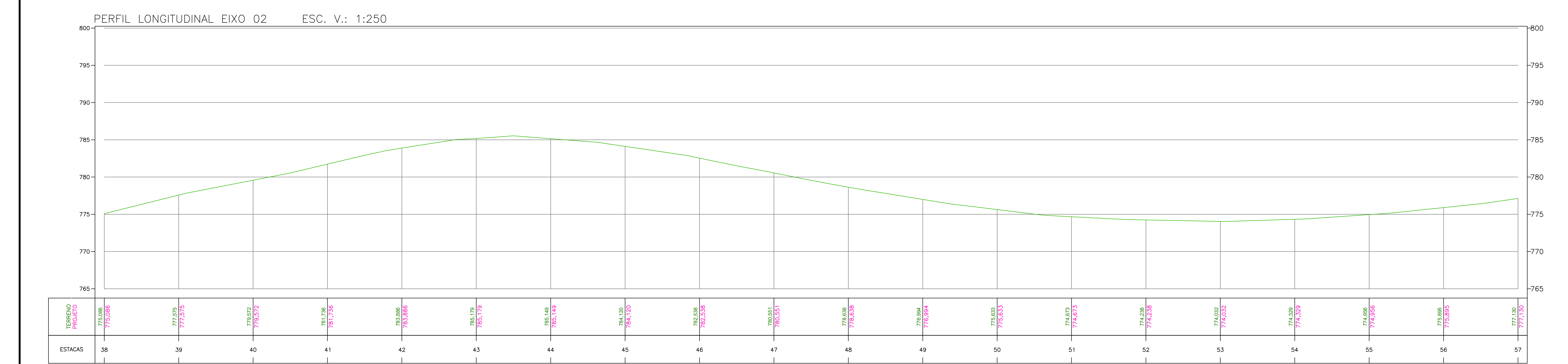













	ALINHAMENTO PREDIAL
	LIMITES DA PISTA 3m CADA LADO
	TERRENO PRIMITIVO
	EIXO DA PISTA
	CURVA MESTRES DE 5 EM 5 METROS
	CURVA INTERMEDIÁRIAS DE 1 EM 1 METRO
	BUEIRO EXISTENTES
	ACESSOS EXISTENTES
	CERCA EXISTENTE
	POSTE REDE ELÉTRICA COPEL DE 40
	ÁRVORES

NOTAS
1. ESTE PROJETO É PROPRIEDADE DO PROJETISTA REGISTRADO NO SELO. CONFORME LEI Nº: 5194/86 NÃO DEVE SER UTILIZADO PARA QUALQUER OUTRA FINALIDADE QUE NÃO SE RELACIONE COM A EXECUÇÃO DA PRESENTE EDIFICAÇÃO, SENDO TERMINANTEMENTE VEDADA SUA COLOCAÇÃO A DISPOSIÇÃO DE TERCEIROS. 2. O PROJETISTA NÃO SE RESPONSABILIZARÁ POR EVENTUAIS ALTERAÇÕES DESTES PROJETO DURANTE SUA EXECUÇÃO. QUALQUER MODIFICAÇÃO, O MESMO DEVE SER CONTACTADO. 3. ESTE PROJETO FOI BASEADO NO LAY-OUT E INFORMAÇÕES FORNECIDAS PELO ARQUITETO OU PROPRIETÁRIO. 4. QUALQUER MODIFICAÇÃO OU DÚVIDA DEVERÁ SER IMEDIATAMENTE COMUNICADA POR ESCRITO AO PROJETISTA.

APROVAÇÕES/OBSERVAÇÕES

PREFEITURA MUNICIPAL CHOPINZINHO - PR Rua Miguel Procdpio Kurpel, 3811, Bairro São Miguel, Chopinzinho - PR Fone: (46) 3242-8600	
Obr	PAVIMENTAÇÃO ASFÁLTICA
Projeto	Proprietário
LUCAS KIYOSHI YAMAZAKI CREA-PR 81408/D	PREFEITURA MUNICIPAL DE CHOPINZINHO - PR PREFEITO MUNICIPAL ÁLVARO DENIS CENI SCOLARO
Projeto	Prancha
Conteúdo	18
- LEVANTAMENTO TOPOGRÁFICO PLANIMÉTRICO. - LEGENDAS	Conjunto 01 Prm. Topo 22
Data	Revisor
Outubro de 2025	Lucas



	ALINHAMENTO PREDIAL
	LIMITES DA PISTA 3m CADA LADO
	TERRENO PRIMITIVO
	EIXO DA PISTA
	CURVA MESTRES DE 5 EM 5 METROS
	CURVA INTERMEDIÁRIAS DE 1 EM 1 METRO
	BUEIRO EXISTENTES
	ACESSOS EXISTENTES
	CERCA EXISTENTE
	POSTE REDE ELETRICA COPEL DE 40
	ARVORES

NOTAS

1. ESTE PROJETO É PROPRIEDADE DO PROJETISTA REGISTRADO NO SELO. CONFORME LEI N°: 5194/66 NÃO DEVE SER UTILIZADO PARA QUALQUER OUTRA FINALIDADE QUE NÃO SE RELACIONE COM A EXECUÇÃO DA PRESENTE EDIFICAÇÃO, SENDO TERMINANTEMENTE EVADIDA SUA COLOCAÇÃO A DISPOSIÇÃO DE TERCEIROS.
2. O PROJETISTA NÃO SE RESPONSABILIZA POR EVENTUAIS ALTERAÇÕES DESTES PROJETO DURANTE SUA EXECUÇÃO. QUALQUER MODIFICAÇÃO, O MISMO DEVE SER CONTACTADO.
3. ESTE PROJETO FOI BASEADO NO LAY-OUT E EM INFORMAÇÕES FORNECIDAS PELO ARQUITETO OU PROPRIETÁRIO.
4. QUALQUER MODIFICAÇÃO OU DÚVIDA DEVERÁ SER IMEDIATAMENTE COMUNICADA POR ESCRITO AO PROJETISTA.

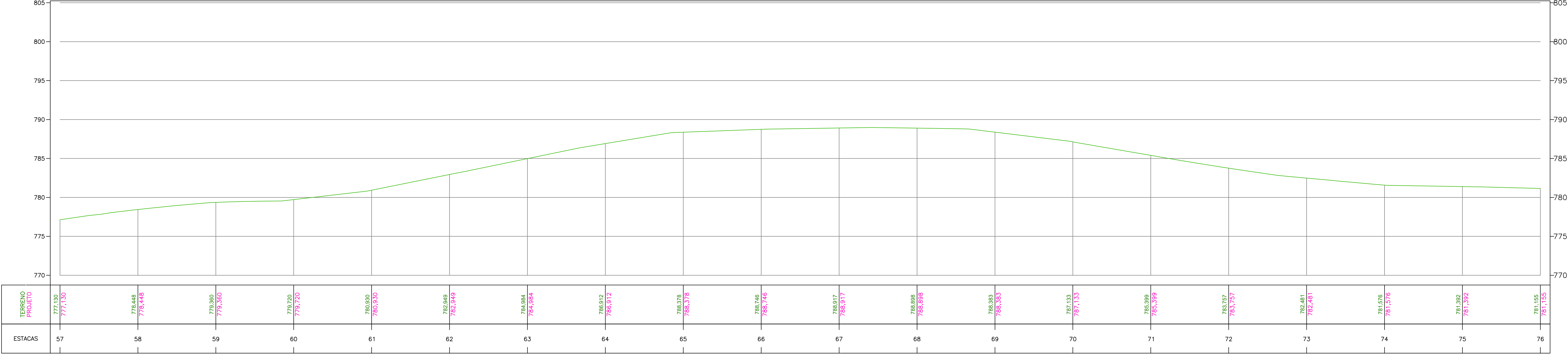
APROVAÇÕES/OBSERVAÇÕES	

<p align="center">PREFEITURA MUNICIPAL CHOPINZINHO - PR Rua Miguel Procopio Kumpul, 3811, Bairro São Miguel, Chopinzinho - PR Fone: (46) 3242-8600</p>				
<p>Obras</p> <p align="center">PAVIMENTAÇÃO ASFÁLTICA</p> <p>CPA Ametista, Chopinzinho - PR</p>				
<p>Projetista</p> <p align="center">LUCAS KIYOSHI YAMAZAKI CREA/PR 01468/D</p>		<p>Proprietário</p> <p align="center">PREFEITURA MUNICIPAL DE CHOPINZINHO - PR PREFEITO MUNICIPAL ALVARO DENIS CENI SCOLARO</p>		
<p>Projeto</p> <p align="center">PLANTA TOPOGRÁFICA</p>				
<p>Conteúdo</p> <p>- LEVANTAMENTO TOPGRÁFICO PLANIATIMÉTRICO. - LEGENDAS</p>				<p>Prancha</p> <p align="center">20</p> <p>Conjunto 01 Pranch. Total 22</p>
Data	Outubro de 2025	Escala	Indicada	Desenho
			LUCAS	Conferência
				Revisor

SUB-TRECHO 04 (E-57 A E-76)

ESCALA: 1:500

PERFIL LONGITUDINAL EIXO 02 ESC. V.: 1:250

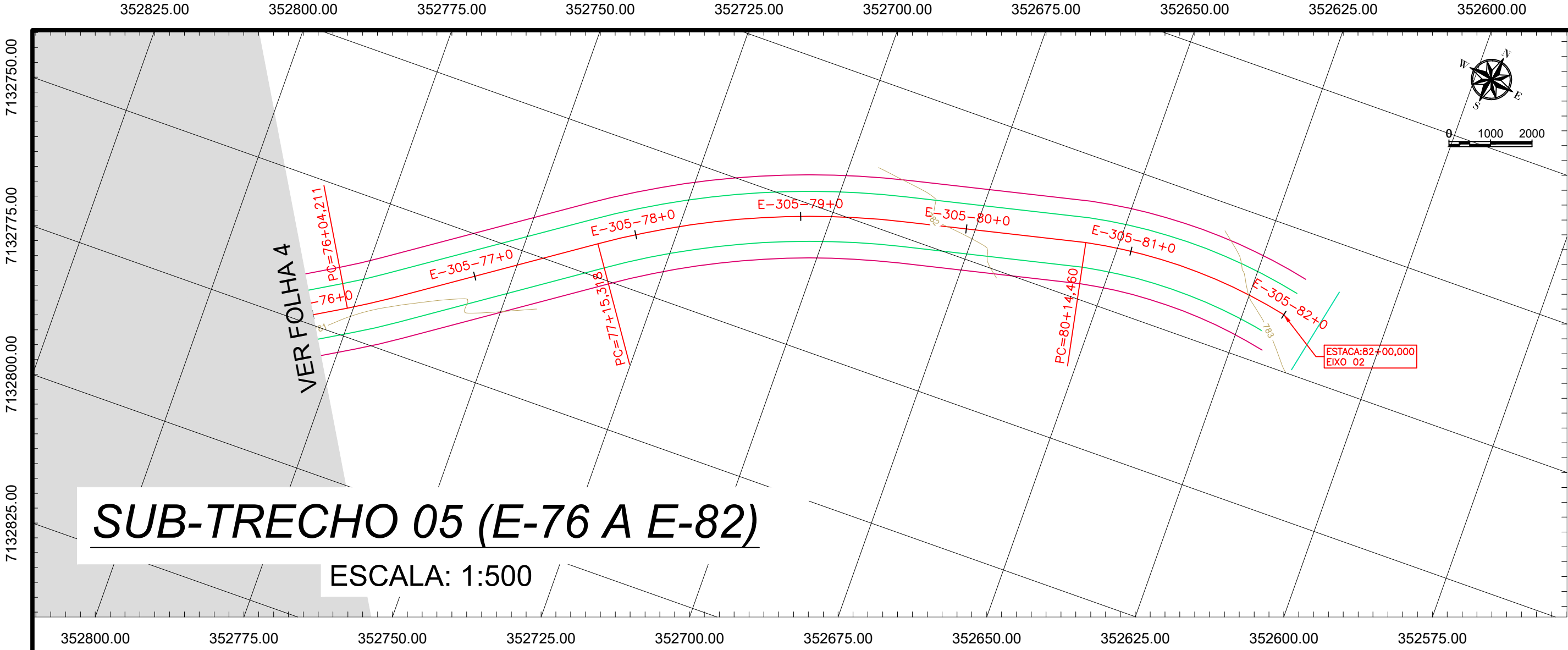


	ALINHAMENTO PREDIAL
	LIMITES DA PISTA 3m CADA LADO
	TERRENO PRIMITIVO
	EIXO DA PISTA
	CURVA MESTRES DE 5 EM 5 METROS
	CURVA INTERMEDIÁRIAS DE 1 EM 1 METRO
	BUEIRO EXISTENTES
	ACESSOS EXISTENTES
	CERCA EXISTENTE
	POSTE REDE ELETRICA COPEL DE 40
	ARVORES

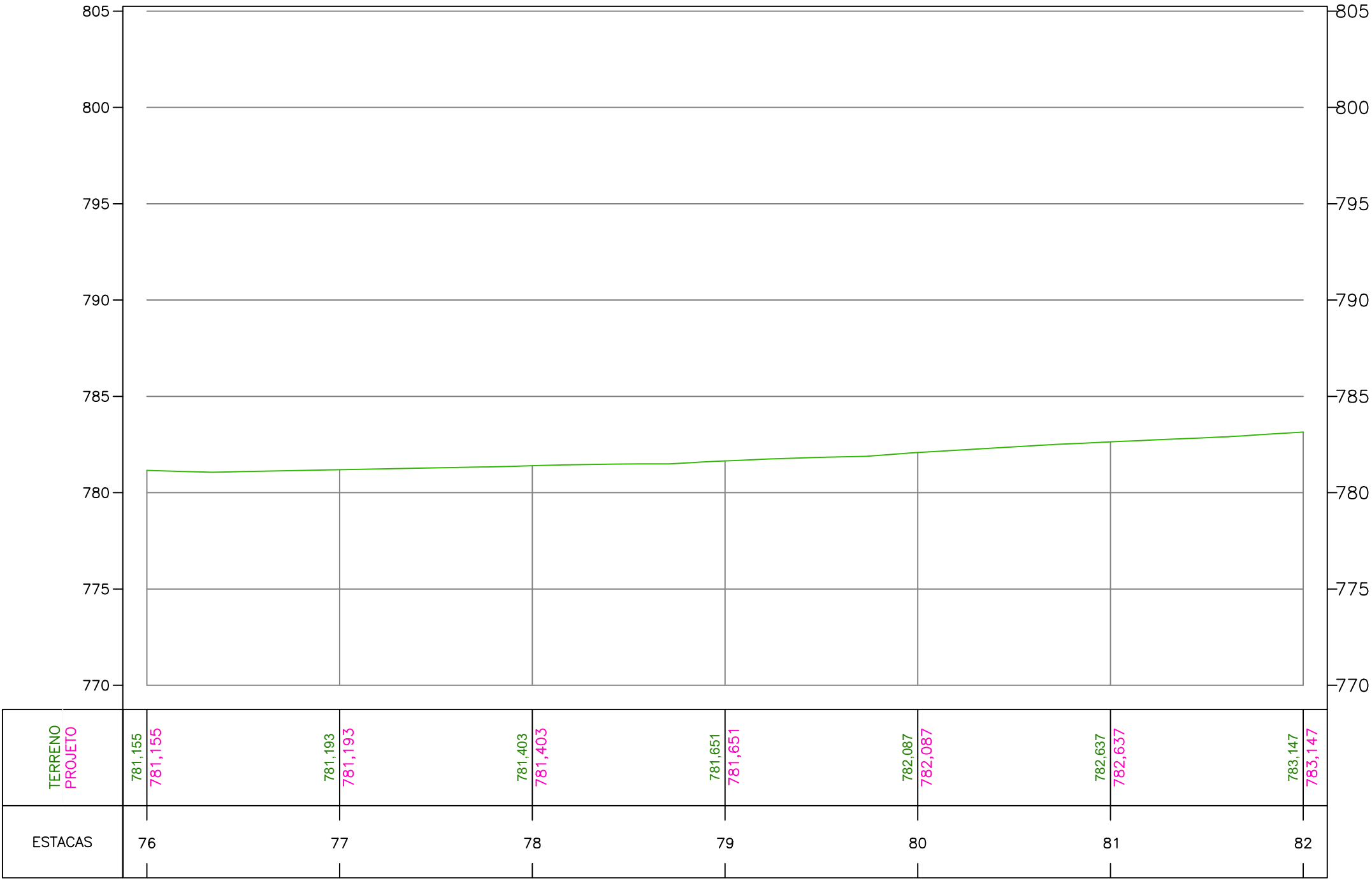
NOTAS
1. ESTE PROJETO É PROPRIEDADE DO PROJETISTA REGISTRADO NO SELO. CONFORME LEI Nº: 5194/86 NÃO DEVE SER UTILIZADO PARA QUALQUER OUTRA FINALIDADE QUE NÃO SE RELACIONE COM A EXECUÇÃO DA PRESENTE EDIFICAÇÃO, SENDO TERMINANTEMENTE VEDADA SUA COLOCAÇÃO A DISPOSIÇÃO DE TERCEIROS. 2. O PROJETISTA NÃO SE RESPONSABILIZARÁ POR EVENTUAIS ALTERAÇÕES DESTES PROJETOS DURANTE SUA EXECUÇÃO. QUALQUER MODIFICAÇÃO, O MESMO DEVE SER CONTACTADO. 3. ESTE PROJETO FOI BASEADO NO LAY-OUT E INFORMAÇÕES FORNECIDAS PELO ARQUITETO OU PROPRIETÁRIO. 4. QUALQUER MODIFICAÇÃO OU DÚVIDA DEVERÁ SER IMEDIATAMENTE COMUNICADA POR ESCRITO AO PROJETISTA.

APROVAÇÕES/OBSERVAÇÕES

PREFEITURA MUNICIPAL CHOPINZINHO - PR Rua Miguel Procdpio Kurpel, 3811, Bairro São Miguel, Chopinzinho - PR Fone: (46) 3242-8600			
Obr PAVIMENTAÇÃO ASFÁLTICA CPA Ametista, Chopinzinho - PR			
Projeto LUCAS KIYOSHI YAMAZAKI CREA-PR 81408/D		Proprietário PREFEITURA MUNICIPAL DE CHOPINZINHO - PR PREFEITO MUNICIPAL ALVARO DENIS CENI SCOLARO	
Projeto PLANTA TOPOGRÁFICA		Prancha 21	
Conteúdo - LEVANTAMENTO TOPOGRÁFICO PLANIMÉTRICO. - LEGENDAS		Conjunto 01 Prm. Top. 22	
Data Outubro de 2025	Escala Indicada	Desenho LUCAS	Conferência Revisor



PERFIL LONGITUDINAL EIXO 02 ESC. V.: 1:250



	ALINHAMENTO PREDIAL
	LIMITES DA PISTA 3m CADA LADO
	TERRENO PRIMITIVO
	EIXO DA PISTA
	CURVA MESTRES DE 5 EM 5 METROS
	CURVA INTERMEDIÁRIAS DE 1 EM 1 METRO
	BUEIRO EXISTENTES
	ACESSOS EXISTENTES
	CERCA EXISTENTE
	POSTE REDE ELETRICA COPEL DE 40
	ARVORES

NOTAS
1. ESTE PROJETO É PROPRIEDADE DO PROJETISTA REGISTRADO NO SELO. CONFORME LEI N°: 5194/66 NÃO DEVE SER UTILIZADO PARA QUALQUER OUTRA FINALIDADE QUE NÃO SE RELACIONE COM A EXECUÇÃO DA PRESENTE EDIFICAÇÃO, SENDO TERMINANTEMENTE VEDADA SUA COLOCAÇÃO A DISPOSIÇÃO DE TERCEIROS. 2. O PROJETISTA NÃO SE RESPONSABILIZARÁ POR EVENTUAIS ALTERAÇÕES DESTES PROJETO DURANTE SUA EXECUÇÃO. QUALQUER MODIFICAÇÃO, O MESMO DEVE SER CONTACTADO. 3. ESTE PROJETO FOI BASEADO NO LAY-OUT E INFORMAÇÕES FORNECIDAS PELO ARQUITETO OU PROPRIETÁRIO. 4. QUALQUER MODIFICAÇÃO OU DÚVIDA DEVERÁ SER IMEDIATAMENTE COMUNICADA POR ESCRITO AO PROJETISTA.

APROVAÇÕES/OBSERVAÇÕES

PREFEITURA MUNICIPAL CHOPINZINHO - PR Rua Miguel Procópio Kurpel, 3811, Bairro São Miguel, Chopinzinho - PR Fone: (46) 3242-8600

Obra	PAVIMENTAÇÃO ASFÁLTICA CPA Ametista, Chopinzinho - PR
------	---

Projetista	Proprietário
<div>LUCAS KIYOSHI YAMAZAKI CREA-PR 81408/D</div>	<div>PREFEITURA MUNICIPAL DE CHOPINZINHO - PR PREFEITO MUNICIPAL ÁLVARO DENIS CENI SCOLARO</div>

Projeto	PLANTA TOPOGRÁFICA	
Conteúdo	- LEVANTAMENTO TOPGRÁFICO PLANIATIMÉTRICO. - LEGENDAS	Prancha 22 Conjunto 01 Pran. Tot. 22
Data	Outubro de 2025	Desenho LUCAS
Escala	Indicada	Conferência
Revisor		

Para verificar a validade das assinaturas, acesse <https://chopinzingho-pr.pec.br/validacao> ou acesse o código 4A66D602-6141-5187





VERIFICAÇÃO DAS ASSINATURAS



Código para verificação: 4A66-D602-6141-5187

Este documento foi assinado digitalmente pelos seguintes signatários nas datas indicadas:



LUCAS KIYOSHI YAMAZAKI (CPF 034.XXX.XXX-09) em 17/10/2025 13:14:12 GMT-03:00

Papel: Parte

Emitido por: Sub-Autoridade Certificadora 1Doc (Assinatura 1Doc)



ÁLVARO DÊNIS CENI SCOLARO (CPF 009.XXX.XXX-40) em 17/10/2025 13:16:21 GMT-03:00

Papel: Parte

Emitido por: Sub-Autoridade Certificadora 1Doc (Assinatura 1Doc)

Para verificar a validade das assinaturas, acesse a Central de Verificação por meio do link:

<https://chopinzinho.1doc.com.br/verificacao/4A66-D602-6141-5187>