

ESCALA: 1:500



NOTAS

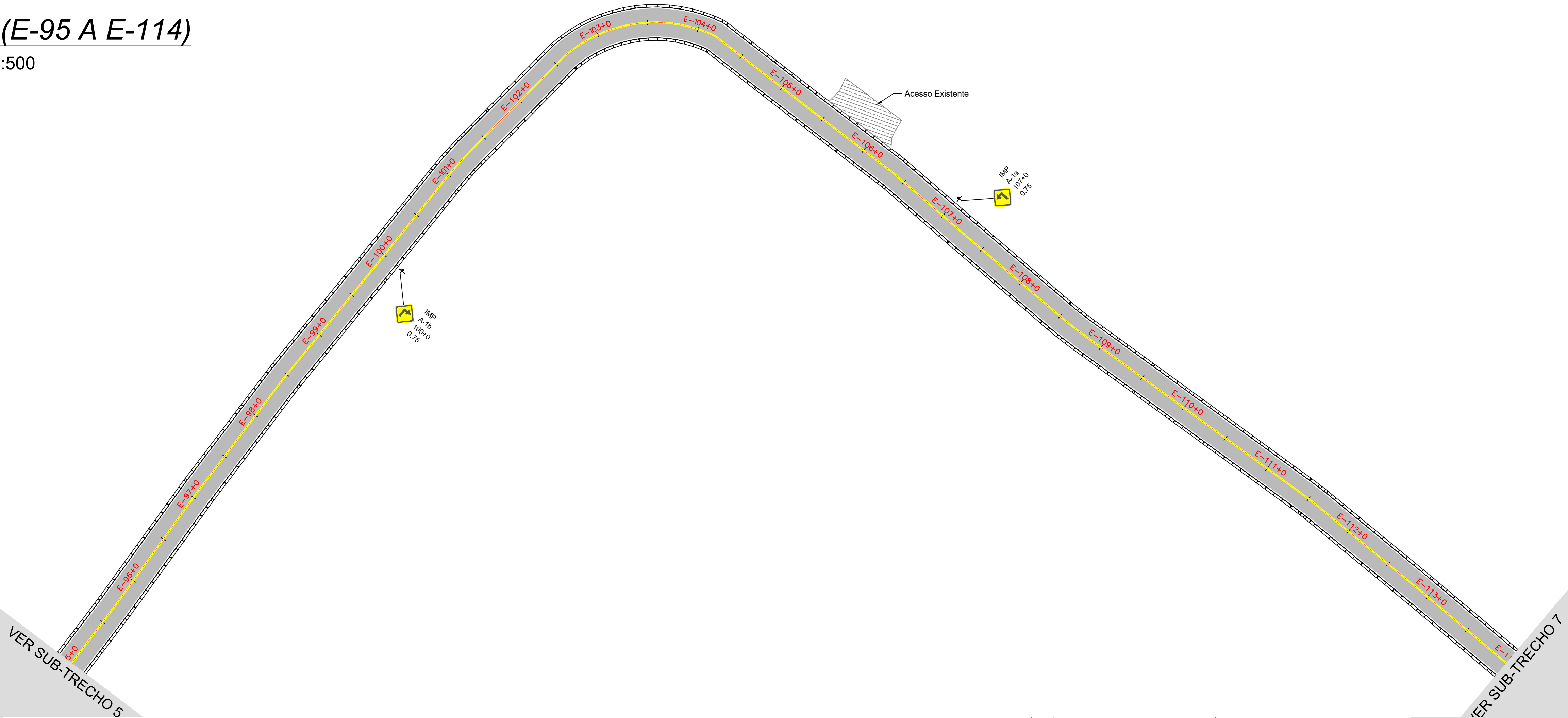
1. ESTE PROJETO É PROPRIEDADE DO PROJETISTA REGISTRADO NO SELO. CONFORME LEI Nº. 5194/66 NÃO DEVE SER UTILIZADO PARA QUALQUER OUTRA FINALIDADE QUE NÃO SE RELACIONE COM A EXECUÇÃO DA PRESENTE EDIFICAÇÃO, SENDO TERMINANTEMENTE VEDADA SUA COLOCAÇÃO A DISPOSIÇÃO DE TERCEIROS.
2. O PROJETISTA NÃO SE RESPONSABILIZA POR EVENTUAIS ALTERAÇÕES DESTES PROJETO DURANTE SUA EXECUÇÃO. QUALQUER MODIFICAÇÃO, O MESMO DEVE SER CONTACTADO.
3. ESTE PROJETO FOI BASEADO NO LAY-OUT E INFORMAÇÕES FORNECIDAS PELO ARQUITETO OU PROPRIETÁRIO.
4. QUALQUER MODIFICAÇÃO OU DÚVIDA DEVERÁ SER IMEDIATAMENTE COMUNICADA POR ESCRITO AO PROJETISTA.

APROVAÇÕES/OBSERVAÇÕES	

<p>PREFEITURA MUNICIPAL CHOPINZINHO</p> <p>Rua Miguel Procopio Kurpel, 3811, Bairro São Miguel, Chopinzinho - PR</p> <p>Fone: (46) 3242-8600</p>	
<p>Obr</p> <p style="font-size: 2em; font-weight: bold; text-align: center;">PAVIMENTAÇÃO ASFÁLTICA</p> <p style="text-align: center;">CPA Ametista, Chopinzinho - PR</p>	
<p>Propietista</p> 	<p>Proprietário</p>

SUB-TRECHO 06 (E-95 A E-114)

ESCALA: 1:500



VER SUB-TRECHO 5

VER SUB-TRECHO 7

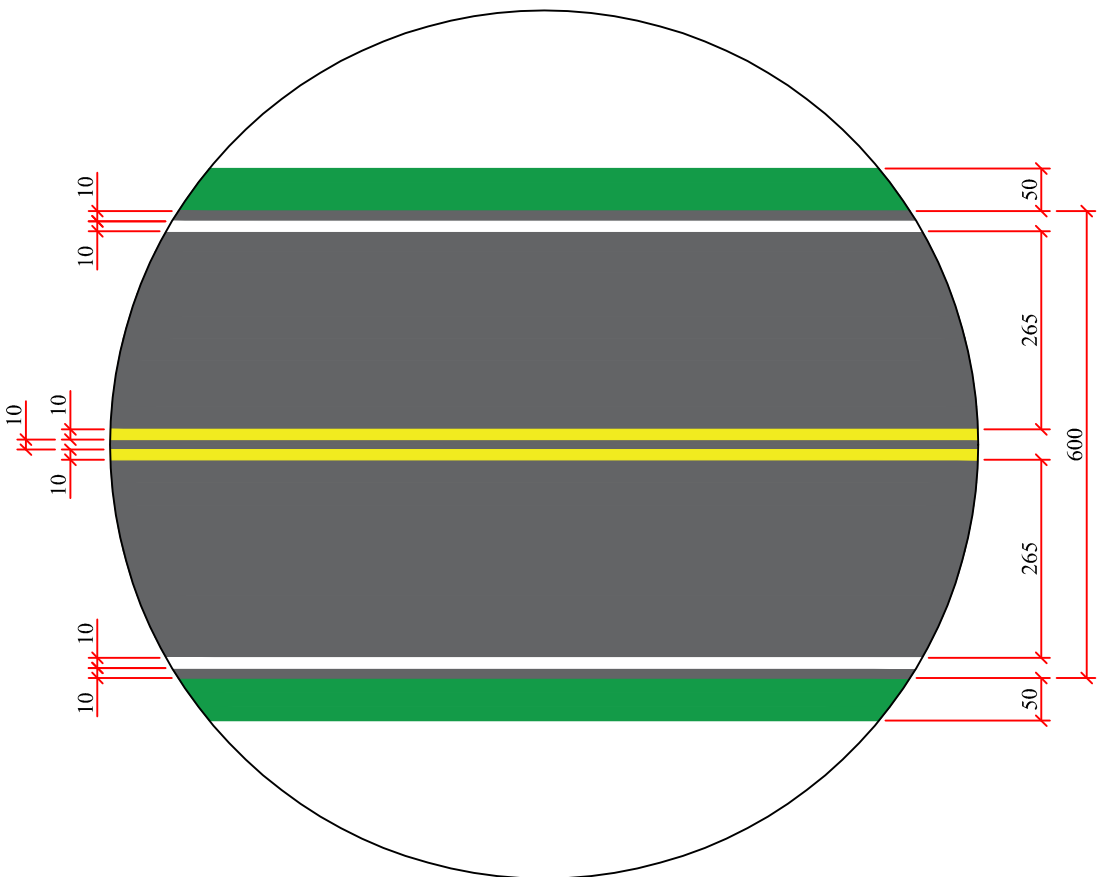
SUB-TRECHO 07 (E-114 A E-133)

ESCALA: 1:500



VER SUB-TRECHO 6

VER SUB-TRECHO 8



DETALHE (SINALIZAÇÃO HORIZONTAL)
Sem Escala

Placas			Suportes		
Placa	Código	Qtd (un)	Suporte	Tipo	Qtd (un)
	A-2b	5		Coluna Simples	20
	A-2a	5	Faixas		
	R-19.6	3	Faixa	Tipo	Qtd (m)
	A-8	1		LFO-3	15458,71
	A-1b	2		LBO	15491,63
	A-1a	2			
	A-3b	1			
	A-3a	1			

NOTAS
1. ESTE PROJETO É PROPRIEDADE DO PROJETISTA REGISTRADO NO SELO. CONFORME LEI N°. 5194/86 NÃO DEVE SER UTILIZADO PARA QUALQUER OUTRA FINALIDADE QUE NÃO SE RELACIONE COM A EXECUÇÃO DA PRESENTE EDIFICAÇÃO, SENDO TERMINANTEMENTE VEDADA SUA COLOCAÇÃO A DISPOSIÇÃO DE TERCEIROS. 2. O PROJETISTA NÃO SE RESPONSABILIZARÁ POR EVENTUAIS ALTERAÇÕES DESTES PROJETO DURANTE SUA EXECUÇÃO. QUALQUER MODIFICAÇÃO, O MESMO DEVE SER CONTACTADO. 3. ESTE PROJETO FOI BASEADO NO LAY-OUT E INFORMAÇÕES FORNECIDAS PELO ARQUITETO OU PROPRIETÁRIO. 4. QUALQUER MODIFICAÇÃO OU DÚVIDA DEVERÁ SER IMEDIATAMENTE COMUNICADA POR ESCRITO AO PROJETISTA.

APROVAÇÕES/OBSERVAÇÕES

PREFEITURA MUNICIPAL CHOPINZINHO - PR
Rua Miguel Procdpio Kurpel, 3811, Bairro São Miguel, Chopinzinho - PR
Fone: (46) 3242-8600

Obr: **PAVIMENTAÇÃO ASFÁLTICA**
CPA Ametista, Chopinzinho - PR

Projeto: **LUCAS KIYOSHI YAMAZAKI**
CREA-PR 81408/D

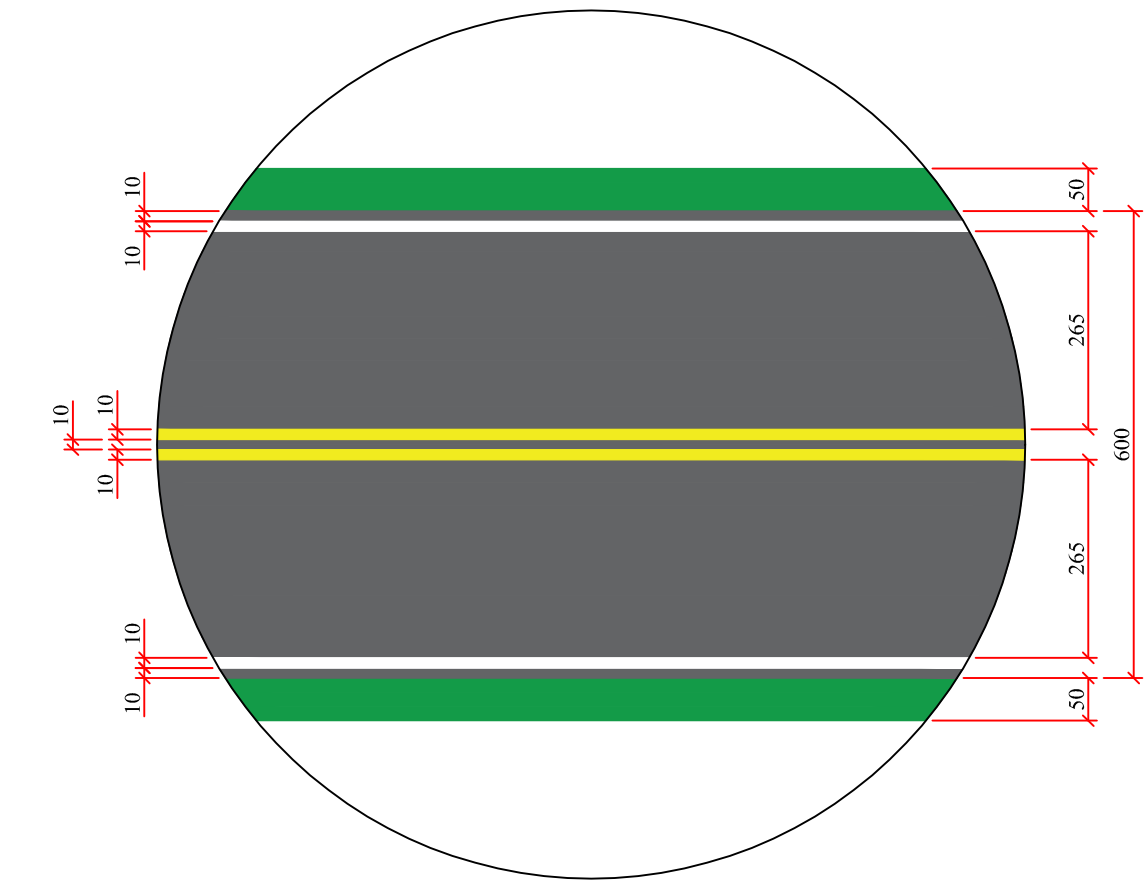
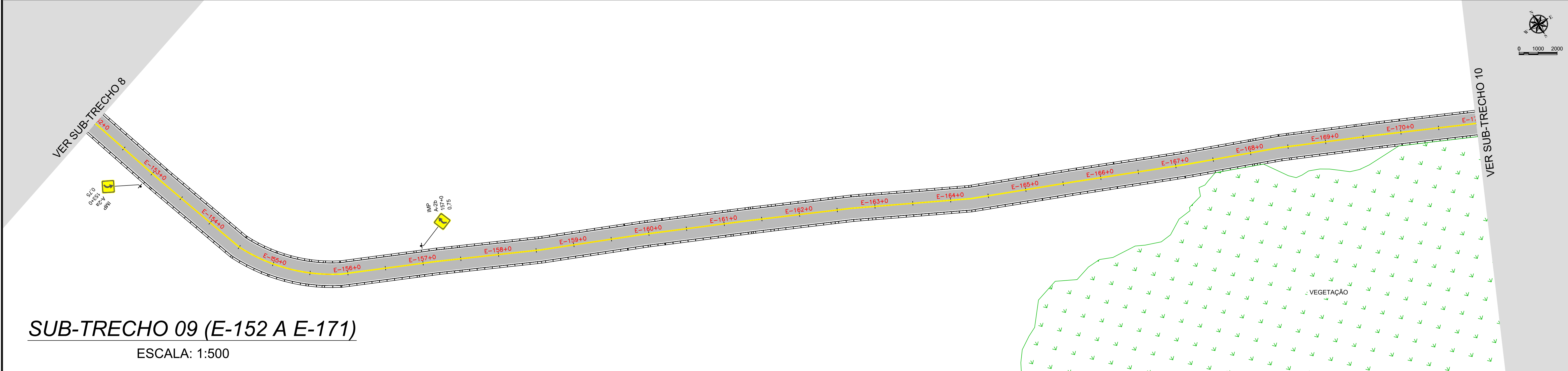
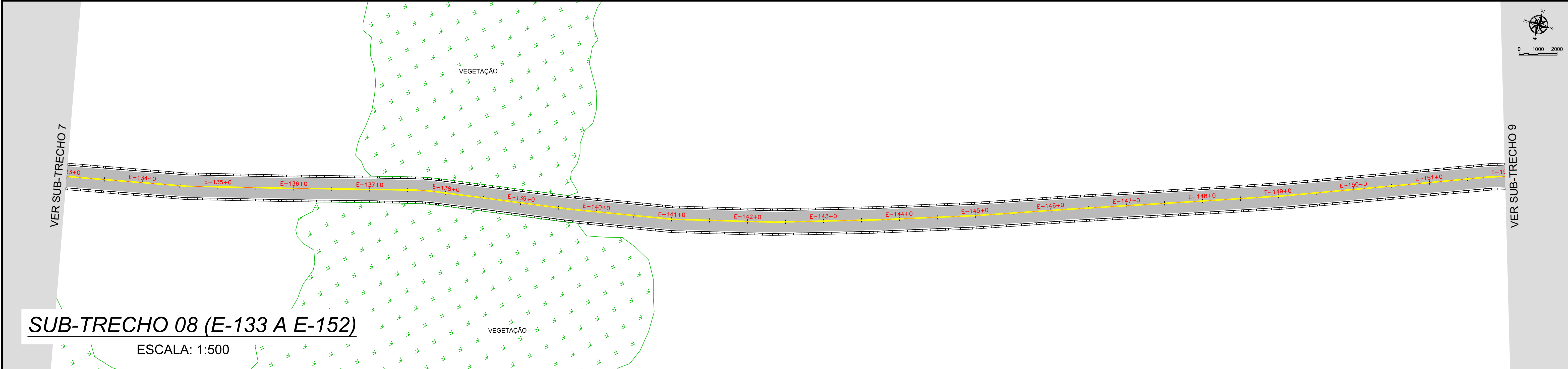
Proprietário: **PREFEITURA MUNICIPAL DE CHOPINZINHO - PR**
PREFEITO MUNICIPAL ÁLVARO DENIS CENI SCOLARO

Projeto: **SINALIZAÇÃO**

Conteúdo: **- SINALIZAÇÃO VERTICAL E HORIZONTAL.
- DETALHE DA SINALIZAÇÃO HORIZONTAL.
- RESUMO DE QUANTIDADES.**

Prancha: **03**
conjunto 01 09

Data: Outubro de 2025 | Escala: Indicada | Desenho: LUCAS | Conferência: Revisor



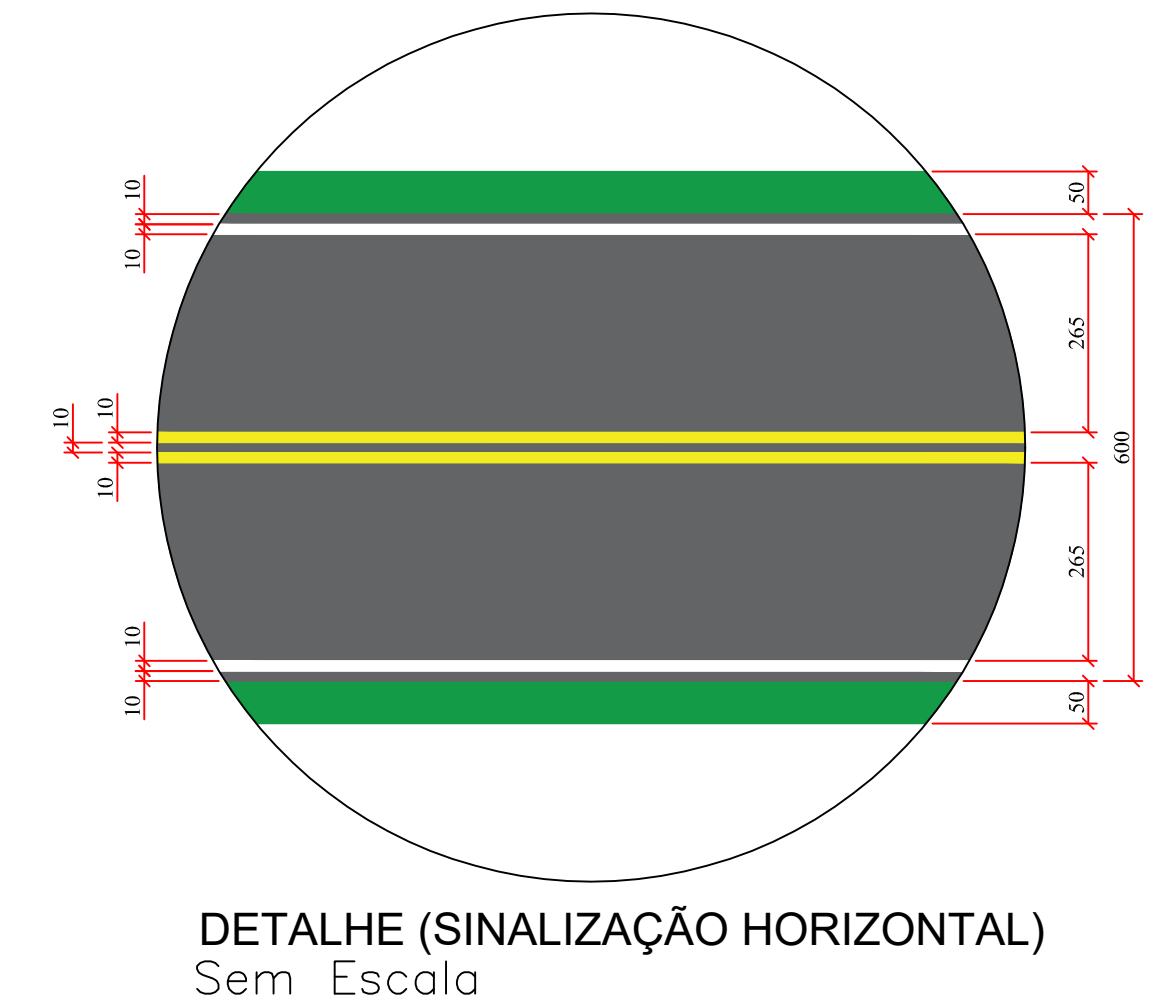
DETALHE (SINALIZAÇÃO HORIZONTAL)
Sem Escala















Placas			Suportes		
Placa	Código	Qtd (un)	Suporte	Tipo	Qtd (un)
	A-2b	5		Coluna Simples	20
	A-2a	5	Faixas		
	R-19.6	3	Faixa	Tipo	Qtd (m)
	A-8	1		LFO-3	15458,71
	A-1b	2		LBO	15491,63
	A-1a	2			
	A-3b	1			
	A-3a	1			

NOTAS
1. ESTE PROJETO É PROPRIEDADE DO PROJETISTA REGISTRADO NO SELO. CONFORME LEI N°. 5194/86 NÃO DEVE SER UTILIZADO PARA QUALQUER OUTRA FINALIDADE QUE NÃO SE RELACIONE COM A EXECUÇÃO DA PRESENTE EDIFICAÇÃO, SENDO TERMINANTEMENTE VEDADA SUA COLOCAÇÃO A DISPOSIÇÃO DE TERCEIROS.
2. O PROJETISTA NÃO SE RESPONSABILIZARÁ POR EVENTUAIS ALTERAÇÕES DESTES PROJETO DURANTE SUA EXECUÇÃO. QUALQUER MODIFICAÇÃO, O MESMO DEVE SER CONTACTADO.
3. ESTE PROJETO FOI BASEADO NO LAY-OUT E INFORMAÇÕES FORNECIDAS PELO ARQUITETO OU PROPRIETÁRIO.
4. QUALQUER MODIFICAÇÃO OU DÚVIDA DEVERÁ SER IMEDIATAMENTE COMUNICADA POR ESCRITO AO PROJETISTA.

APROVAÇÕES/OBSERVAÇÕES

<div>PREFEITURA MUNICIPAL CHOPINZINHO - PR</div> <div>Rua Miguel Procopio Kurpel, 3811, Bairro São Miguel, Chopinzinho - PR</div> <div>Fone: (46) 3242-8600</div>					
Obr <div>PAVIMENTAÇÃO ASFÁLTICA</div> <div>CPA Ametista, Chopinzinho - PR</div>					
Projeto			Proprietário		
<div>LUCAS KIYOSHI YAMAZAKI</div> <div>CREA-PR 81408/D</div>			<div>PREFEITURA MUNICIPAL DE CHOPINZINHO - PR</div> <div>PREFEITO MUNICIPAL ÁLVARO DENIS CENI SCOLARO</div>		
Projeto <div>SINALIZAÇÃO</div>					
Conteúdo - SINALIZAÇÃO VERTICAL E HORIZONTAL. - DETALHE DA SINALIZAÇÃO HORIZONTAL. - RESUMO DE QUANTIDADES.					<div>Prancha</div> <div>04</div> <div>Conjunto 01 Prancha 09</div>
Data	Outubro de 2025	Escala	Indicada	Desenho	LUCAS
				Conferência	Revisor



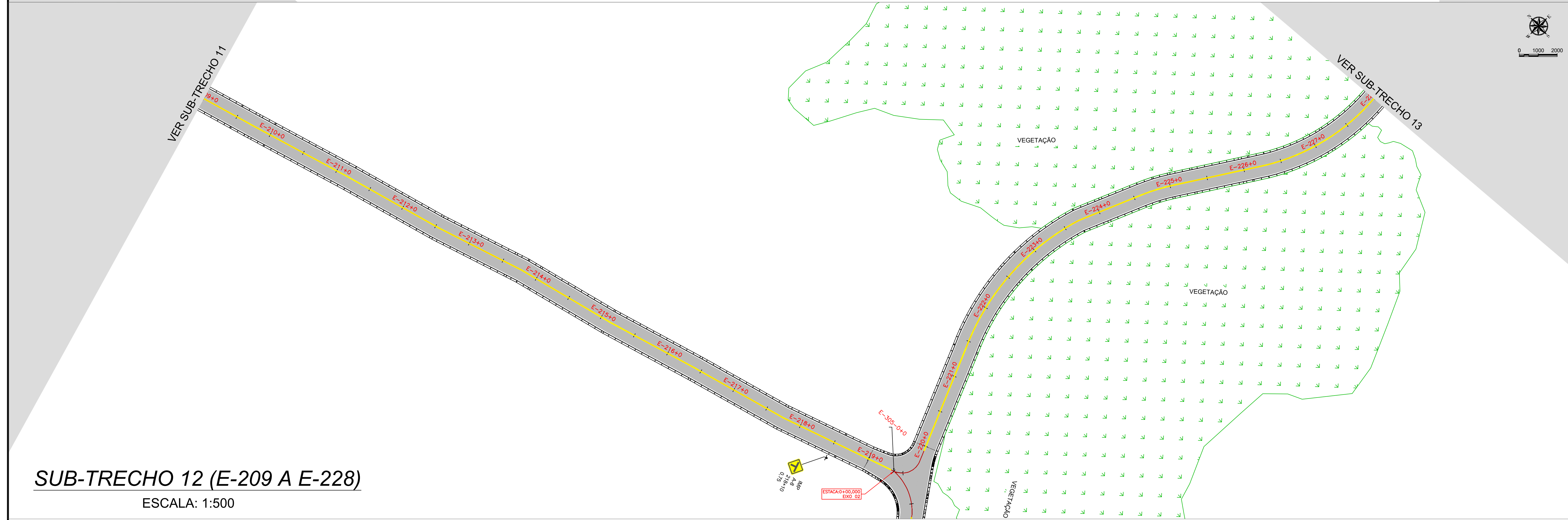
 Placas			 Suportes		
Placa	Código	Qtd (un)	Suporte	Tipo	Qtd (un)
	A-2b	5		Coluna Simples	20
	A-2a	5	 Faixas		
	R-19.6	3	Faixa	Tipo	Qtd (m)
	A-8	1		LFO-3	15458,71
	A-1b	2		LBO	15491,63
	A-1a	2			
	A-3b	1			
	A-3a	1			

NOTAS

1. ESTE PROJETO É PROPRIEDADE DO PROJETISTA REGISTRADO NO SELO, CONFORME LEI Nº. 5194/66 NÃO DEVE SER UTILIZADO PARA QUALQUER OUTRA FINALIDADE QUE NÃO SE RELACIONE COM A EXECUÇÃO DA PRESENTE EDIFICAÇÃO, SENDO TERMINANTEMENTE VIGADA SUA COLOCAÇÃO A DISPOSIÇÃO DE TERCEIROS.
2. O PROJETISTA NÃO SE RESPONSABILIZA POR EVENTUAIS ALTERAÇÕES DESSTE PROJETO DURANTE SUA EXECUÇÃO, QUALQUER MODIFICAÇÃO, O MESMO DEVE SER CONTACTADO.
3. ESTE PROJETO FOI BASEADO NO LAY-OUT E INFORMAÇÕES FORNECIDAS PELO ARQUITETO OU PROPRIETÁRIO.
4. QUALQUER MODIFICAÇÃO OU DÚVIDA DEVERÁ SER IMEDIATAMENTE COMUNICADA POR ESCRITO AO PROJETISTA.

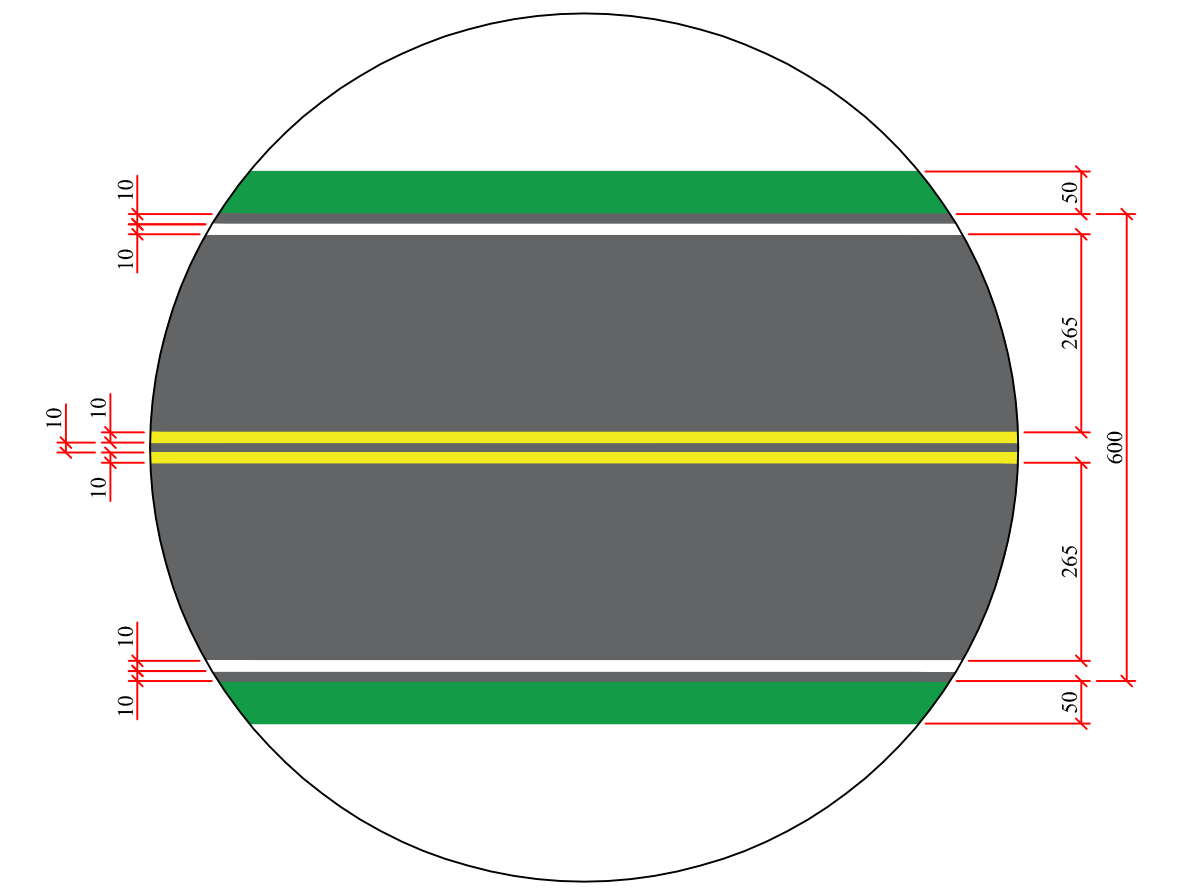
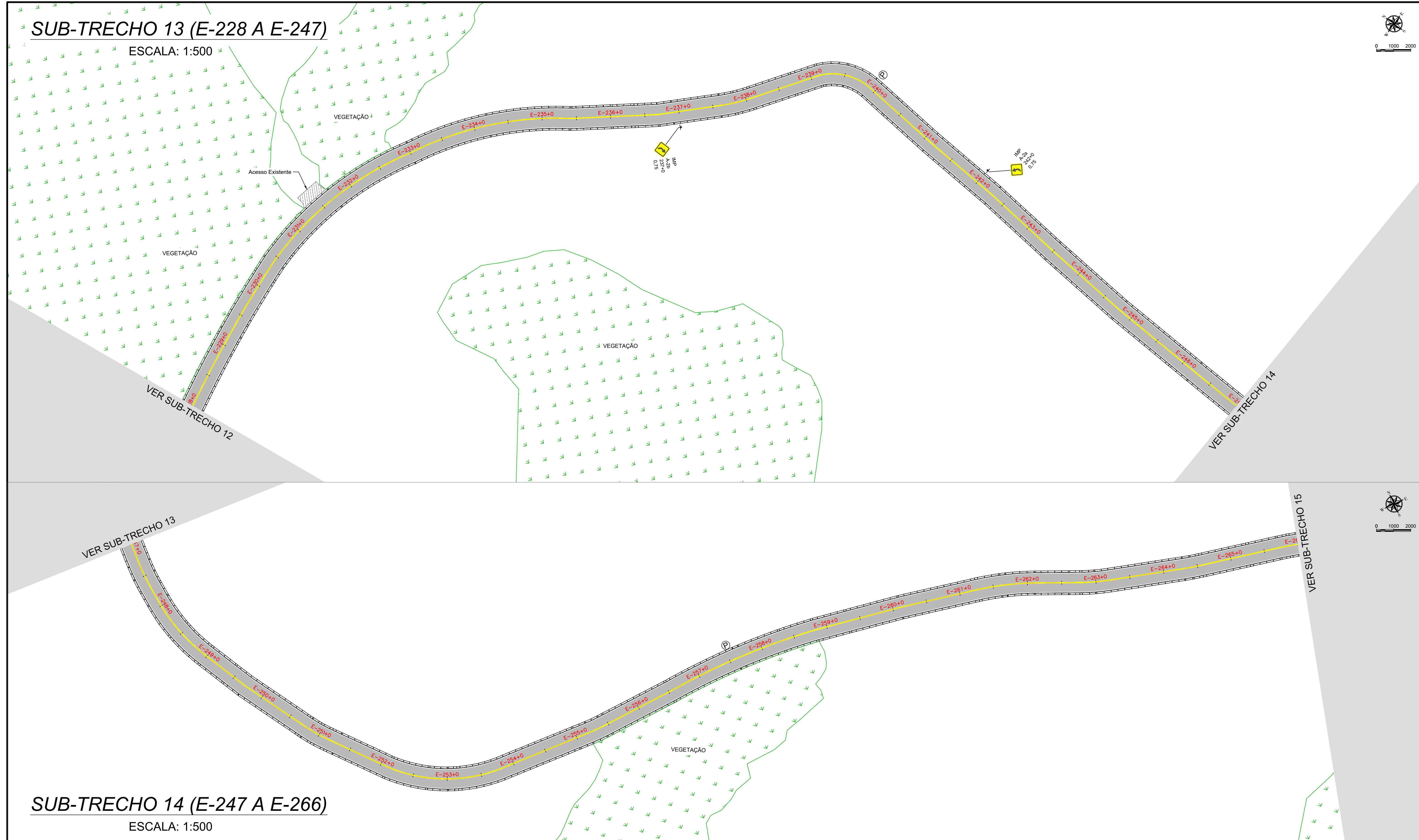
APROVAÇÕES/OBSERVAÇÕES	

<p align="center">PREFEITURA MUNICIPAL CHOPINZINHO - PR</p> <p align="center">Rua Miguel Procopio Kurpel, 3811, Bairro São Miguel, Chopinzinho - PR</p> <p align="center">Fone: (46) 3242-8600</p>				
<p>Outro</p> <p align="center">PAVIMENTAÇÃO ASFÁLTICA</p> <p align="center">CPA Ametista, Chopinzinho - PR</p>				
<p>Projeto</p>		<p>Proprietário</p>		
<p>LUCA KUYOSHI YAMAZAKI CREA-PR 81408/D</p>		<p>PREFEITURA MUNICIPAL DE CHOPINZINHO - PR PREFEITO MUNICIPAL ÁLVARO DENIS CENI SCOLARO</p>		
<p>Projeto</p> <p align="center">SINALIZAÇÃO</p>				
<p>Conteúdo</p> <p>- SINALIZAÇÃO VERTICAL E HORIZONTAL. - DETALHE DA SINALIZAÇÃO HORIZONTAL. - RESUMO DE QUANTIDADES.</p>				<p>Prancha</p> <p align="center">05</p> <p>Conjunto 01 Prancha 05</p>
Data	Outubro de 2025	Escala	Indicada	Desenho
				LUCAS
				Conferência
				Revisor















SUB-TRECHO 14 (E-247 A E-266)

ESCALA: 1:500



DETALHE (SINALIZAÇÃO HORIZONTAL)
Sem Escala

Placas			Suportes		
Placa	Código	Qtd (un)	Suporte	Tipo	Qtd (un)
	A-2b	5		Coluna Simples	20
	A-2a	5	 Faixas		
	R-19.6	3	Faixa	Tipo	Qtd (m)
	A-8	1		LFO-3	15458,71
	A-1b	2		LBO	15491,63
	A-1a	2			
	A-3b	1			
	A-3a	1			

NOTAS

1. ESTE PROJETO É PROPRIEDADE DO PROJETISTA REGISTRADO NO SELO, CONFORME LEI Nº. 5194/06 NÃO DEVE SER UTILIZADO PARA QUALQUER OUTRA FINALIDADE QUE NÃO SE RELACIONE COM A EXECUÇÃO DA PRESENTE EDIFICAÇÃO, SENDO TERMINANTEMENTE DEVOLVIDA SUA COLOCAÇÃO A DISPOSIÇÃO DE TERCEIROS.
2. O PROJETISTA NÃO SE RESPONSABILIZA POR EVENTUAIS ALTERAÇÕES DESTES PROJETO DURANTE SUA EXECUÇÃO. QUALQUER MODIFICAÇÃO, O MESMO DEVE SER CONTACTADO.
3. ESTE PROJETO FOI BASEADO NO LAY-OUT E INFORMAÇÕES FORNECIDAS PLO ARQUITETO OU PROPRIETÁRIO.
4. QUALQUER MODIFICAÇÃO OU DÚVIDA DEVERÁ SER IMEDIATAMENTE COMUNICADA POR ESCRITO AO PROJETISTA.

APROVAÇÕES/OBSERVAÇÕES

PREFEITURA MUNICIPAL CHOPINZINHO - PR

Rua Miguel Procópio Kurpel, 3811, Bairro São Miguel, Chopinzinho - PR
Fone: (46) 3242-8600

Obra **PAVIMENTAÇÃO ASFÁLTICA**

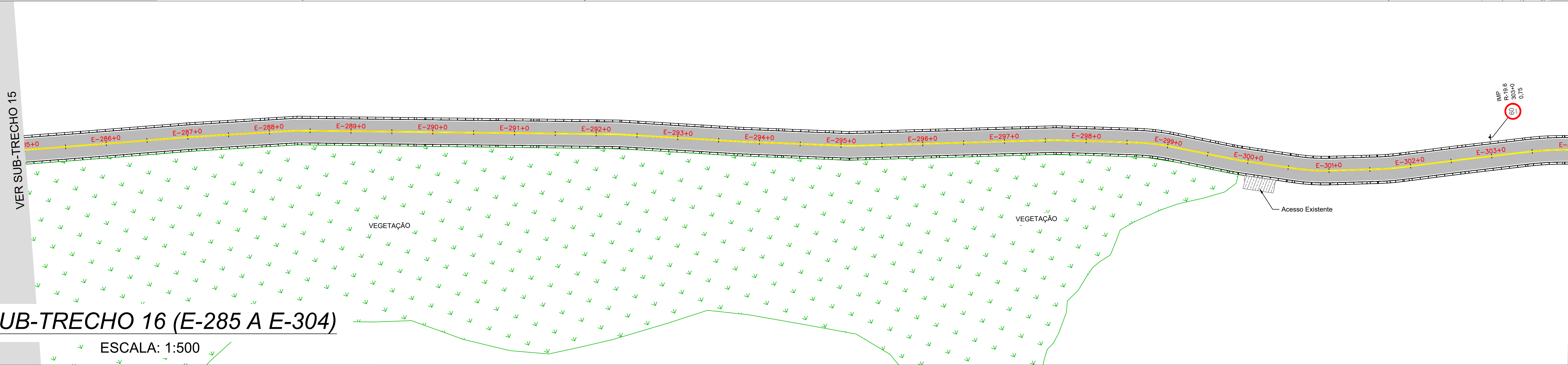
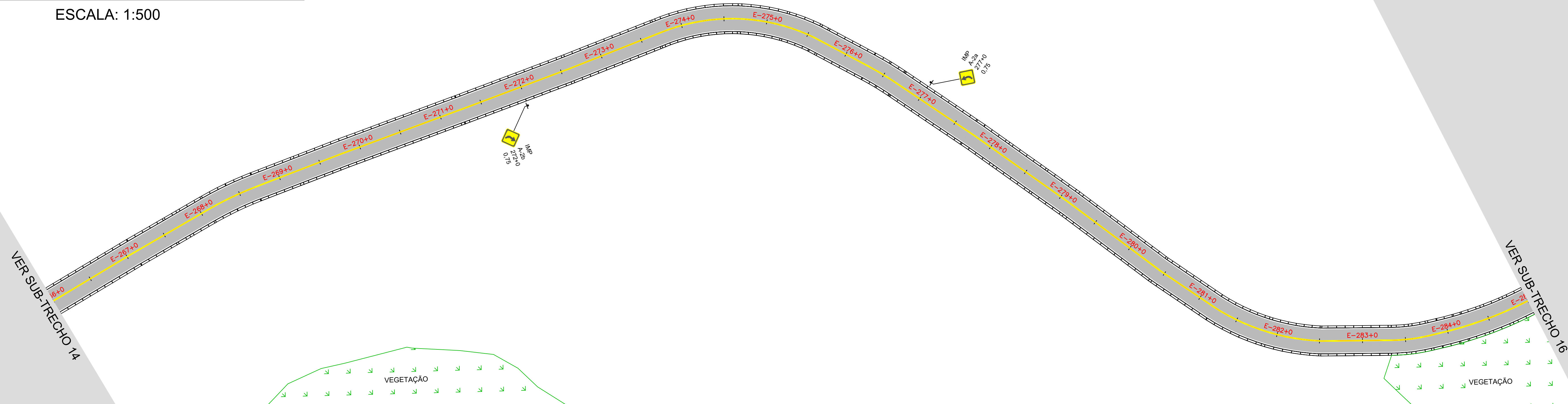
Proprietário	
LUCAS KIYOSHI YAMAZAKI CREA-PR 81408/D	PREFEITURA MUNICIPAL DE CHOPINZINHO - PR PREFEITO MUNICIPAL ÁLVARO DENIS CENI SCARLO

Projeto	SINALIZAÇÃO	
Conteúdo	- SINALIZAÇÃO VERTICAL E HORIZONTAL. - DETALHE DA SINALIZAÇÃO HORIZONTAL. - RESUMO DE QUANTIDADES.	Prancha <div style="font-size: 2em; font-weight: bold;">06</div>

Data	Outubro de 2025	Escala	Indicada	Desenho	LUCAS	Conferência	Revisor
------	-----------------	--------	----------	---------	-------	-------------	---------

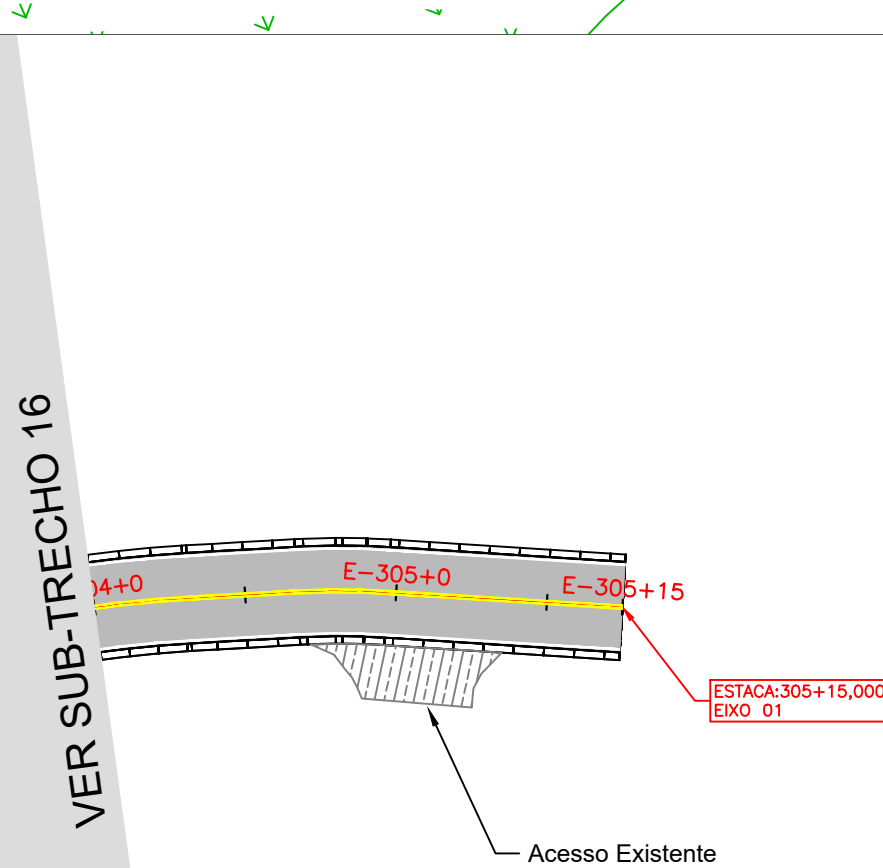
ESCALA: 1:500

ESCALA: 1:500



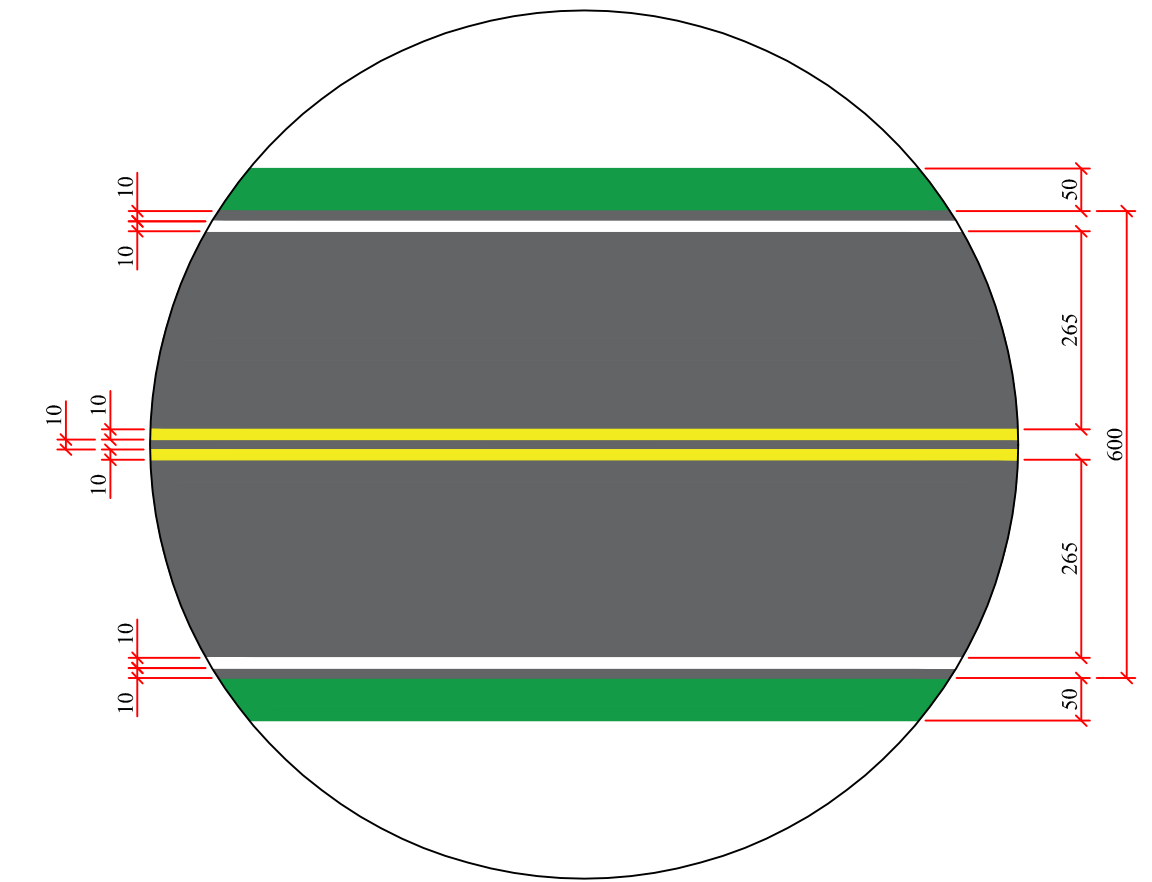
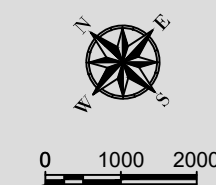
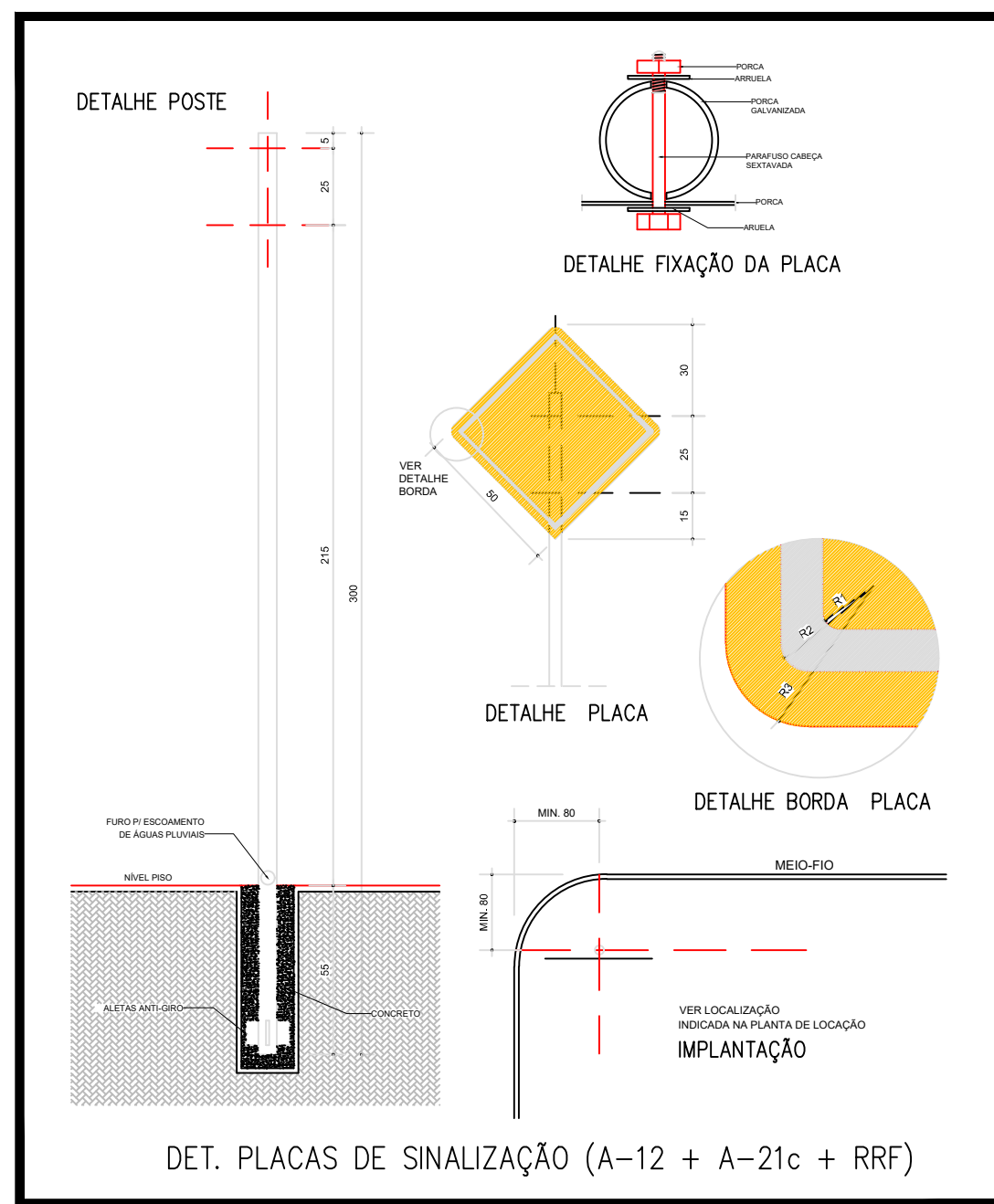
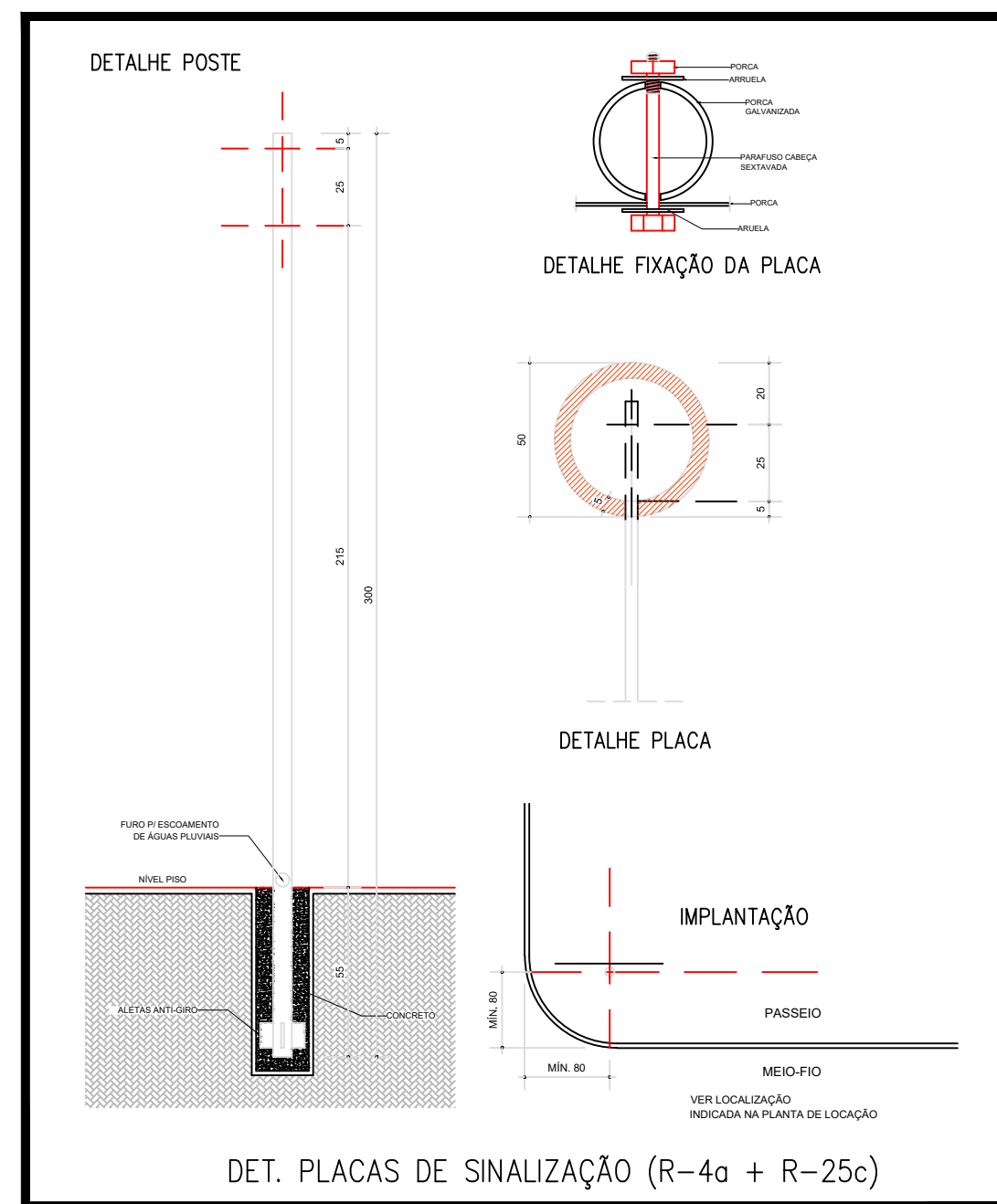
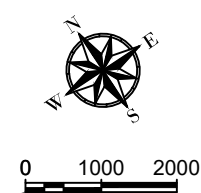
ESCALA: 1:500

ESCALA: 1:500















ESCALA: 1:500

ESCALA: 1:500



DETALHE (SINALIZAÇÃO HORIZONTAL)
Sem Escala

Placas			Suportes		
Placa	Código	Qtd (un)	Suporte	Tipo	Qtd (un)
	A-2b	5		Coluna Simples	20
	A-2a	5	 Faixas		
	R-19.6	3	Faixa	Tipo	Qtd (m)
	A-8	1		LFO-3	15458,71
	A-1b	2		LBO	15491,63
	A-1a	2			
	A-3b	1			
	A-3a	1			

NOTAS

1. ESTE PROJETO É PROPRIEDADE DO PROJETISTA REGISTRADO NO SELO, CONFORME LEI Nº. 5194/06 NÃO DEVE SER UTILIZADO PARA QUALQUER OUTRA FINALIDADE QUE NÃO SE RELACIONE COM A EXECUÇÃO DA PRESENTE EDIFICAÇÃO, SENDO TERMINANTEMENTE DEVOLVIDA SUA COLOCAÇÃO A DISPOSIÇÃO DE TERCEIROS.
2. O PROJETISTA NÃO SE RESPONSABILIZA POR EVENTUAIS ALTERAÇÕES DESTES PROJETO DURANTE SUA EXECUÇÃO. QUALQUER MODIFICAÇÃO, O MESMO DEVE SER CONTACTADO.
3. ESTE PROJETO FOI BASEADO NO LAY-OUT E INFORMAÇÕES FORNECIDAS PLO ARQUITETO OU PROPRIETÁRIO.
4. QUALQUER MODIFICAÇÃO OU DÚVIDA DEVERÁ SER IMEDIATAMENTE COMUNICADA POR ESCRITO AO PROJETISTA.

APROVAÇÕES/OBSERVAÇÕES

PREFEITURA MUNICIPAL CHOPINZINHO - PR


Rua Miguel Procópio Kurpel, 3811, Bairro São Miguel, Chopinzinho - PR
Fone: (46) 3242-8600

Obra **PAVIMENTAÇÃO ASFÁLTICA**
CPA Ametista, Chopinzinho - PR

Proprietário	Proprietário
LUCAS KIYOSHI YAMAZAKI CREA-PR 81408/D	PREFEITURA MUNICIPAL DE CHOPINZINHO - PR PREFEITO MUNICIPAL ÁLVARO DENIS CENI SCOLARO

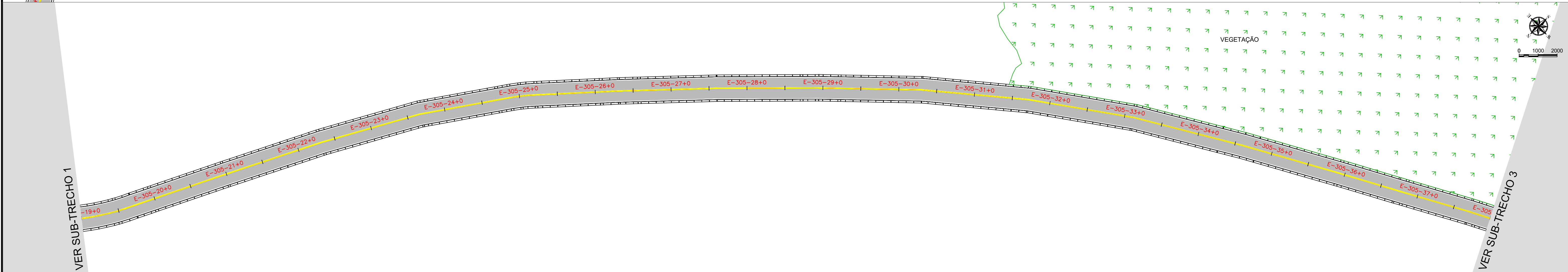
Projeto	SINALIZAÇÃO	
Conteúdo	- SINALIZAÇÃO VERTICAL E HORIZONTAL. - DETALHE DA SINALIZAÇÃO HORIZONTAL E VERTICAL. - RESUMO DE QUANTIDADES.	Prancha 07

					Conjunto 01		Pran. Total 09	
Data	Outubro de 2025	Escala	Indicada	Desenho	LUCAS	Conferência	Revisor	




SUB-TRECHO 01 (0"PP" A E-19)

ESCALA: 1:500



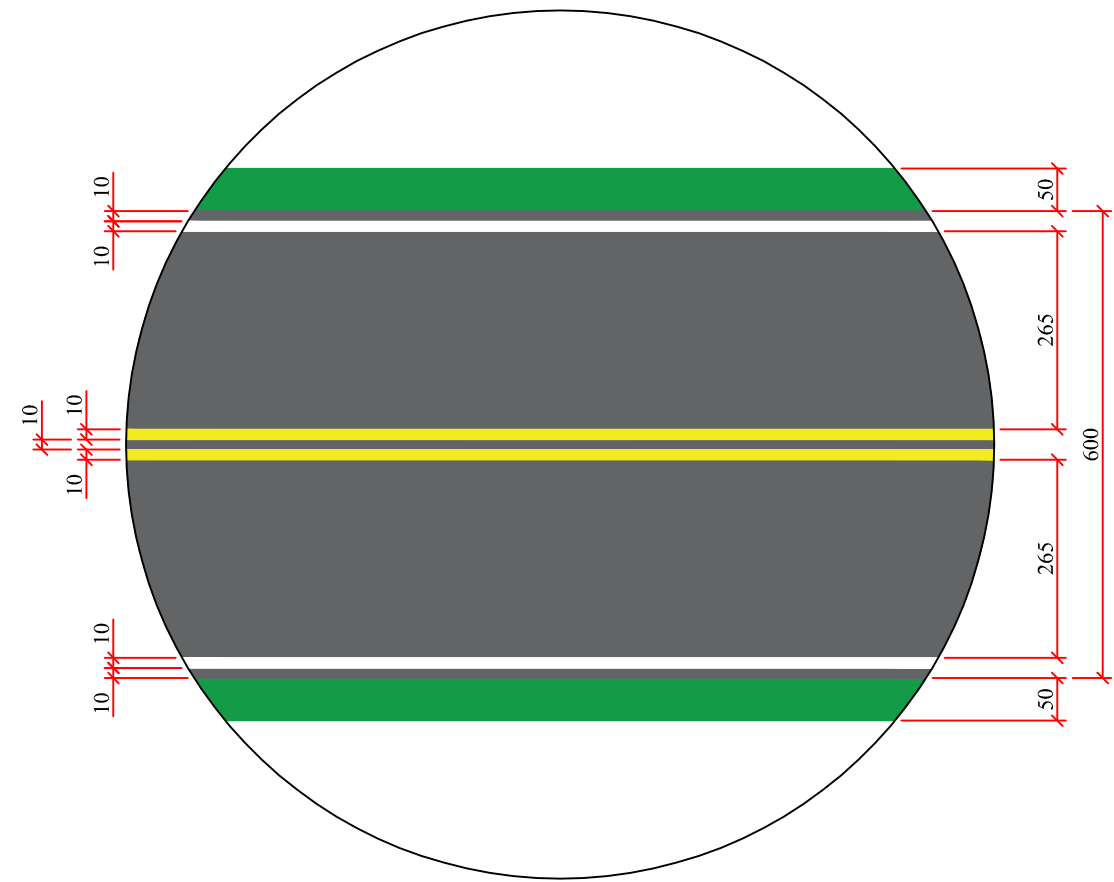
SUB-TRECHO 02 (E-19 A E-38)

ESCALA: 1:500



SUB-TRECHO 03 (E-38 A E-57)

ESCALA: 1:500



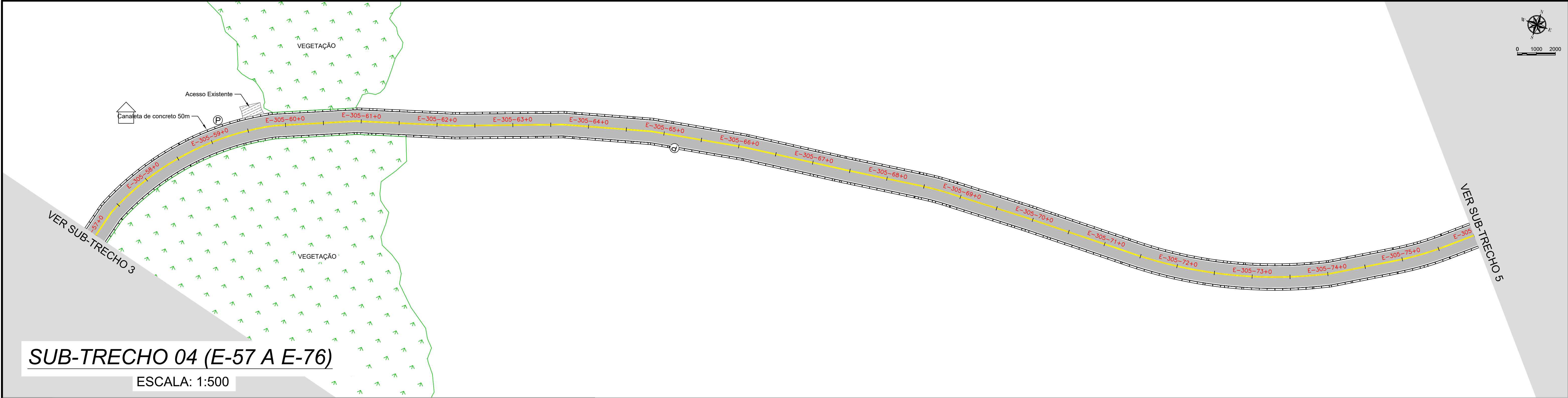
DETALHE (SINALIZAÇÃO HORIZONTAL)
Sem Escala

Placas			Suportes		
Placa	Código	Qtd (un)	Suporte	Tipo	Qtd (un)
	A-2b	5		Coluna Simples	20
	A-2a	5			
	R-19.6	3			
	A-8	1	Faixa	Tipo	Qtd (m)
	A-1b	2		LFO-3	15458,71
	A-1a	2		LBO	15491,63
	A-3b	1			
	A-3a	1			

NOTAS	
1. ESTE PROJETO É PROPRIEDADE DO PROJETISTA REGISTRADO NO SELO. CONFORME LEI Nº: 5194/86 NÃO DEVE SER UTILIZADO PARA QUALQUER OUTRA FINALIDADE QUE NÃO SE RELACIONE COM A EXECUÇÃO DA PRESENTE EDIFICAÇÃO, SENDO TERMINANTEMENTE VEDADA SUA COLOCAÇÃO A DISPOSIÇÃO DE TERCEIROS. 2. O PROJETISTA NÃO SE RESPONSABILIZARÁ POR EVENTUAIS ALTERAÇÕES DESTES PROJETOS DURANTE SUA EXECUÇÃO. QUALQUER MODIFICAÇÃO, O MESMO DEVE SER CONTACTADO. 3. ESTE PROJETO FOI BASEADO NO LAY-OUT E INFORMAÇÕES FORNECIDAS PELO ARQUITETO OU PROPRIETÁRIO. 4. QUALQUER MODIFICAÇÃO OU DÚVIDA DEVERÁ SER IMEDIATAMENTE COMUNICADA POR ESCRITO AO PROJETISTA.	

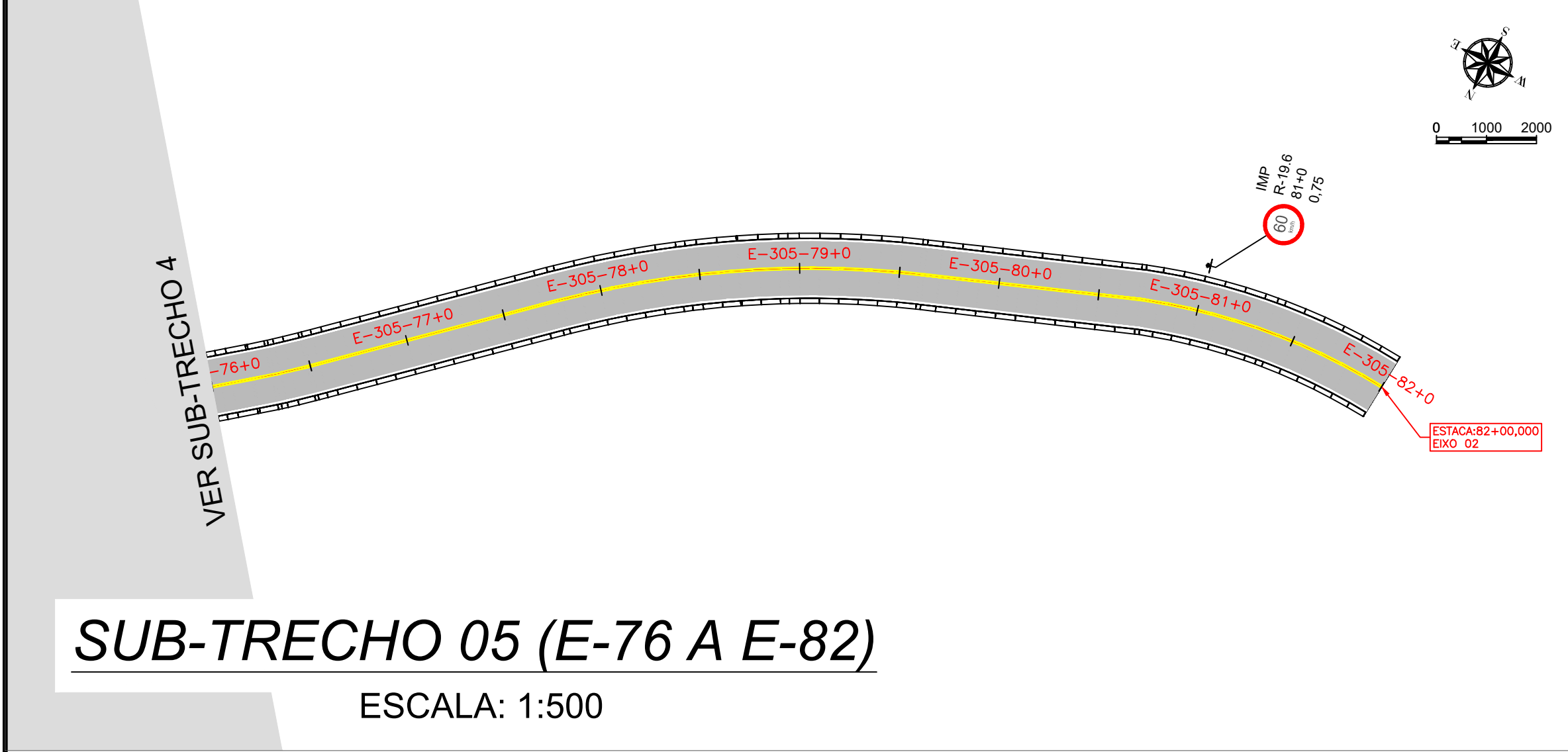
APROVAÇÕES/OBSERVAÇÕES	

PREFEITURA MUNICIPAL CHOPINZINHO - PR Rua Miguel Procdpio Kurpel, 3811, Bairro São Miguel, Chopinzinho - PR Fone: (46) 3242-8600	
Obr PAVIMENTAÇÃO ASFÁLTICA CPA Ametista, Chopinzinho - PR	
Projeto LUCAS KIYOSHI YAMAZAKI CREA-PR 81408/D	Proprietário PREFEITURA MUNICIPAL DE CHOPINZINHO - PR PREFEITO MUNICIPAL ÁLVARO DENIS CENI SCOLARO
Projeto SINALIZAÇÃO Conteúdo - SINALIZAÇÃO VERTICAL E HORIZONTAL. - DETALHE DA SINALIZAÇÃO HORIZONTAL. - RESUMO DE QUANTIDADES.	Prancha 08 Conjunto 01 Prm. 09
Data Outubro de 2025	Escala Indicada
Desenho LUCAS	Conferência Revisor



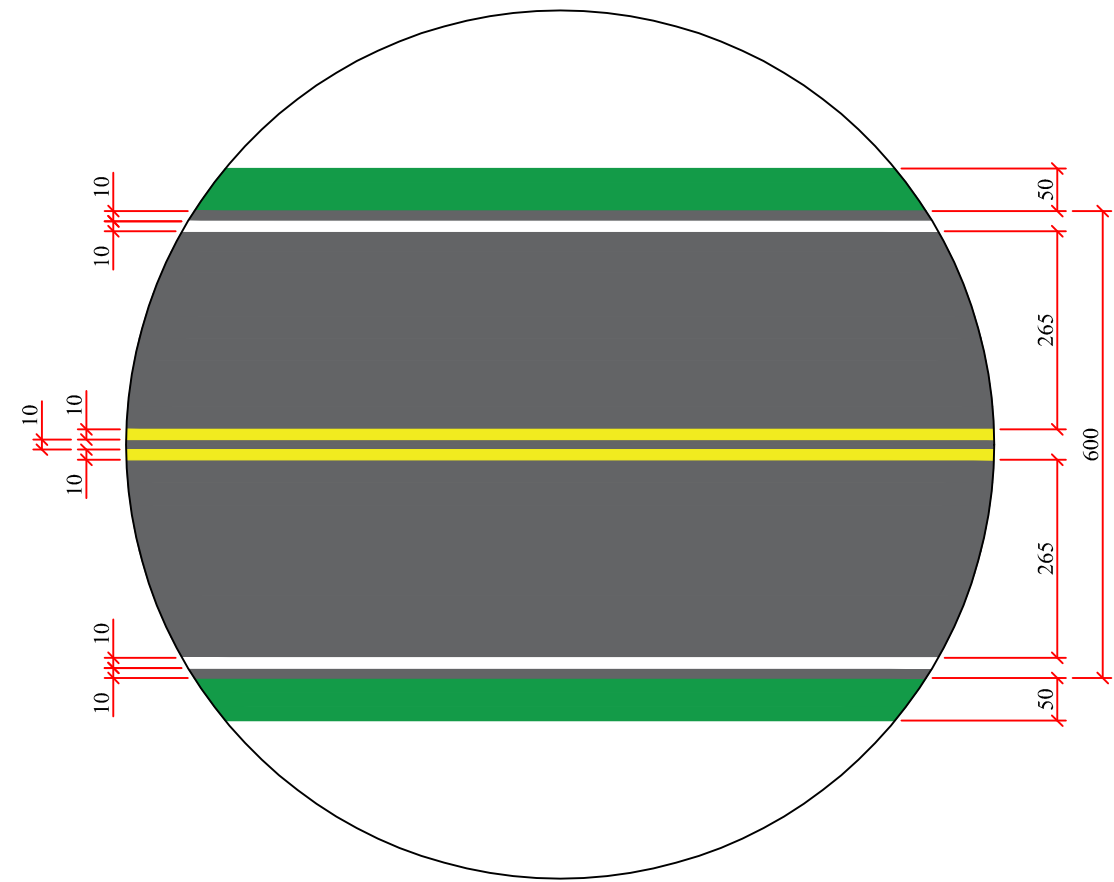
SUB-TRECHO 04 (E-57 A E-76)

ESCALA: 1:500



SUB-TRECHO 05 (E-76 A E-82)

ESCALA: 1:500



DETALHE (SINALIZAÇÃO HORIZONTAL)
Sem Escala

Placas			Suportes		
Placa	Código	Qtd (un)	Suporte	Tipo	Qtd (un)
	A-2b	5		Coluna Simples	20
	A-2a	5	Faixas		
	R-19.6	3			
	A-8	1	Faixa	Tipo	Qtd (m)
	A-1b	2		LFO-3	15458,71
	A-1a	2		LBO	15491,63
	A-3b	1			
	A-3a	1			

NOTAS
1. ESTE PROJETO É PROPRIEDADE DO PROJETISTA REGISTRADO NO SELO. CONFORME LEI N°. 5194/86 NÃO DEVE SER UTILIZADO PARA QUALQUER OUTRA FINALIDADE QUE NÃO SE RELACIONE COM A EXECUÇÃO DA PRESENTE EDIFICAÇÃO, SENDO TERMINANTEMENTE VEDADA SUA COLOCAÇÃO A DISPOSIÇÃO DE TERCEIROS. 2. O PROJETISTA NÃO SE RESPONSABILIZARÁ POR EVENTUAIS ALTERAÇÕES DESTES PROJETO DURANTE SUA EXECUÇÃO. QUALQUER MODIFICAÇÃO, O MESMO DEVE SER CONTACTADO. 3. ESTE PROJETO FOI BASEADO NO LAY-OUT E INFORMAÇÕES FORNECIDAS PELO ARQUITETO OU PROPRIETÁRIO. 4. QUALQUER MODIFICAÇÃO OU DÚVIDA DEVERÁ SER IMEDIATAMENTE COMUNICADA POR ESCRITO AO PROJETISTA.

APROVAÇÕES/OBSERVAÇÕES

PREFEITURA MUNICIPAL CHOPINZINHO - PR Rua Miguel Proódpio Kurpel, 3811, Bairro São Miguel, Chopinzinho - PR Fone: (46) 3242-8600	
Obr	PAVIMENTAÇÃO ASFÁLTICA
Projeto	Proprietário
LUCAS KIYOSHI YAMAZAKI CREA-PR 81408/D	PREFEITURA MUNICIPAL DE CHOPINZINHO - PR PREFEITO MUNICIPAL ALVARO DENIS CENI SCOLARO
Projeto	SINALIZAÇÃO
Conteúdo	- SINALIZAÇÃO VERTICAL E HORIZONTAL. - DETALHE DA SINALIZAÇÃO HORIZONTAL. - RESUMO DE QUANTIDADES.
Data	Outubro de 2025
Escala	Indicada
Desenho	LUCAS
Conferência	Revisor
Prancha	09
Conjunto	01
Prm. Total	09



VERIFICAÇÃO DAS ASSINATURAS



Código para verificação: B865-7DE8-10B1-2DA0

Este documento foi assinado digitalmente pelos seguintes signatários nas datas indicadas:



LUCAS KIYOSHI YAMAZAKI (CPF 034.XXX.XXX-09) em 17/10/2025 13:12:30 GMT-03:00

Papel: Parte

Emitido por: Sub-Autoridade Certificadora 1Doc (Assinatura 1Doc)



ÁLVARO DÊNIS CENI SCOLARO (CPF 009.XXX.XXX-40) em 17/10/2025 13:20:08 GMT-03:00

Papel: Parte

Emitido por: Sub-Autoridade Certificadora 1Doc (Assinatura 1Doc)

Para verificar a validade das assinaturas, acesse a Central de Verificação por meio do link:

<https://chopinzinho.1doc.com.br/verificacao/B865-7DE8-10B1-2DA0>