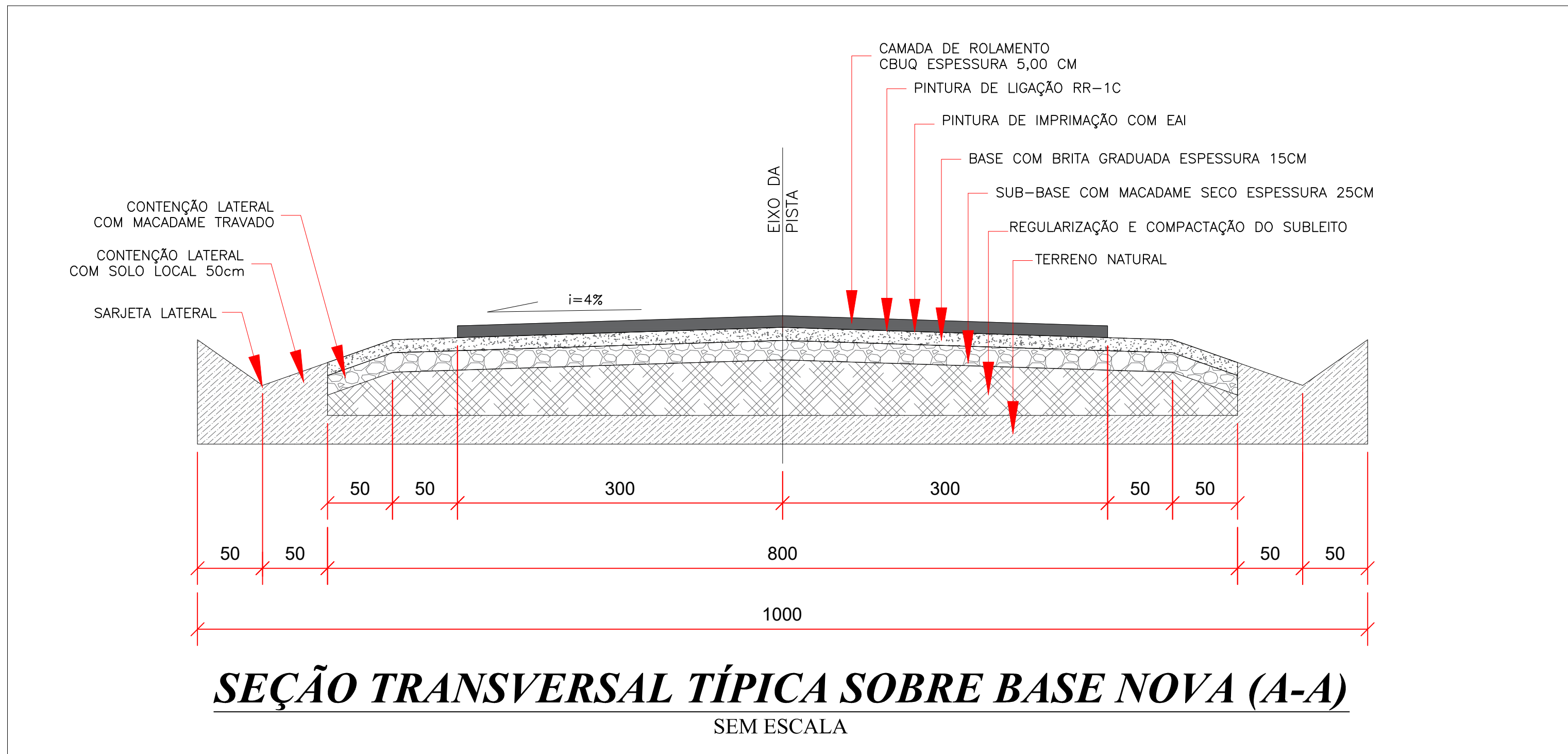
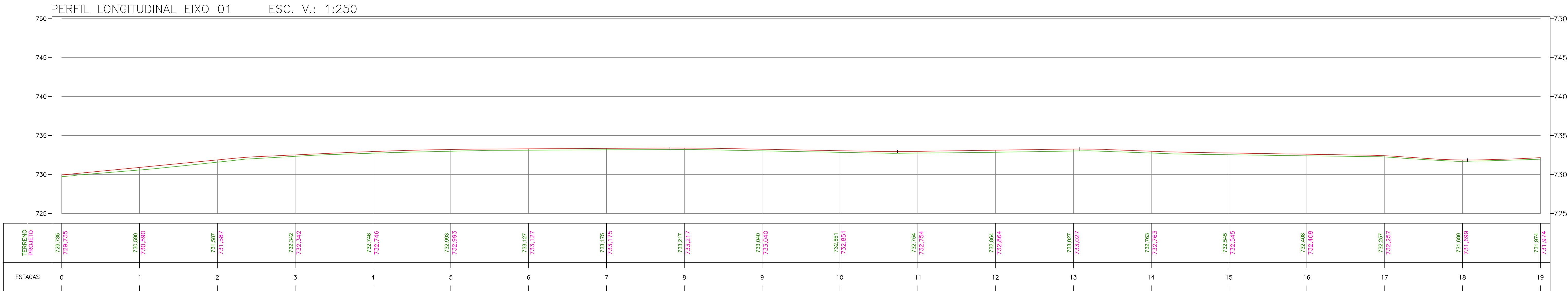


SUB-TRECHO 01 (0"PP" A E-19)

ESCALA: 1:500



RESUMO DOS PAVIMENTOS							
RESUMO DO PAVIMENTO DA PISTA 01							
SUB-TRECHO	ESTACA INICIAL	ESTACA FINAL	EXTENÇÃO DO TRECHO (m)	LARGURA DA BASE (m)	LARGURA DA PISTA (m)	ÁREA DE BASE (m²)	ÁREA DE PAVIMENTAÇÃO (m²)
01	E-00	E-19	380,00	7,00	6,00	2660,00	2280,00
02	E-19	E-38	380,00	7,00	6,00	2660,00	2280,00
03	E-38	E-57	380,00	7,00	6,00	2660,00	2280,00
04	E-57	E-76	380,00	7,00	6,00	2660,00	2280,00
05	E-76	E-95	380,00	7,00	6,00	2660,00	2280,00
06	E-95	E-114	380,00	7,00	6,00	2660,00	2280,00
07	E-114	E-133	380,00	7,00	6,00	2660,00	2280,00
08	E-133	E-152	380,00	7,00	6,00	2660,00	2280,00
09	E-152	E-171	380,00	7,00	6,00	2660,00	2280,00
10	E-171	E-190	380,00	7,00	6,00	2660,00	2280,00
11	E-190	E-209	380,00	7,00	6,00	2660,00	2280,00
12	E-209	E-228	380,00	7,00	6,00	2660,00	2280,00
13	E-228	E-247	380,00	7,00	6,00	2660,00	2280,00
14	E-247	E-266	380,00	7,00	6,00	2660,00	2280,00
15	E-266	E-285	380,00	7,00	6,00	2660,00	2280,00
16	E-285	E-304	380,00	7,00	6,00	2660,00	2280,00
17	E-304	E-305+15	35,00	7,00	6,00	245,00	210,00
TOTAL PISTA 01			6115,00			42805,00	36690,00
RESUMO DO PAVIMENTO DA PISTA 02							
SUB-TRECHO	ESTACA INICIAL	ESTACA FINAL	EXTENÇÃO DO TRECHO (m)	LARGURA DA BASE (m)	LARGURA DA PISTA (m)	ÁREA DE BASE (m²)	ÁREA DE PAVIMENTAÇÃO (m²)
01	E-305-00	E-305-19	380,00	7,00	6,00	2660,00	2280,00
02	E-305-19	E-305-38	380,00	7,00	6,00	2660,00	2280,00
03	E-305-38	E-305-57	380,00	7,00	6,00	2660,00	2280,00
04	E-305-57	E-305-76	380,00	7,00	6,00	2660,00	2280,00
05	E-305-76	E-305-82	120,00	7,00	6,00	840,00	720,00
TOTAL PISTA 02			1640,00			11480,00	9840,00
TOTAL			7755,00			54285,00	46530,00

CONVENÇÕES (EM PLANTA)

- Eixo da pista
- Curva mestra de 5 em 5 metros
- Curva intermediária de 1 em 1 metros

Arvore de grande e médio porte

Vegetação

Acesso existente

Edificação existente

Poste existente

Cerca existente

CONVENÇÕES (EM PERFIL)

- Terreno primitivo
- Greide de terraplenagem

NOTAS

- ESTE PROJETO É PROPRIEDADE DO PROJETISTA REGISTRADO NO SELO. CONFORME LEI Nº: 5194/86 NÃO DEVE SER UTILIZADO PARA QUALQUER OUTRA FINALIDADE QUE NÃO SE RELACIONE COM A EXECUÇÃO DA PRESENTE EDIFICAÇÃO, SENDO TERMINANTEMENTE VEDADA SUA COLOCAÇÃO A DISPOSIÇÃO DE TERCEIROS.
- O PROJETISTA NÃO SE RESPONSABILIZARÁ POR EVENTUAIS ALTERAÇÕES DESTES PROJETO DURANTE SUA EXECUÇÃO. QUALQUER MODIFICAÇÃO, O MESMO DEVE SER CONTACTADO.
- ESTE PROJETO FOI BASEADO NO LAY-OUT E INFORMAÇÕES FORNECIDAS PELO ARQUITETO OU PROPRIETÁRIO.
- QUALQUER MODIFICAÇÃO OU DÚVIDA DEVERÁ SER IMEDIATAMENTE COMUNICADA POR ESCRITO AO PROJETISTA.

APROVAÇÕES/OBSERVAÇÕES

PREFEITURA MUNICIPAL CHOPINZINHO - PR

Rua Miguel Proódpio Kurpel, 3811, Bairro São Miguel, Chopinzinho - PR
Fone: (46) 3242-8600

Obr

PAVIMENTAÇÃO ASFÁLTICA

CPA Ametista, Chopinzinho - PR

Projeto

Proprietário

Projeto

LUCAS KIYOSHI YAMAZAKI
CREA-PR 81408/D

Projeto

PREFEITURA MUNICIPAL DE CHOPINZINHO - PR
PREFEITO MUNICIPAL ALVARO DENIS CENI SCOLARO

Projeto

GEOMÉTRICO

Conteúdo

- PERFIL LONGITUDINAL
- RESUMO DO PAVIMENTO.
- CONVENÇÕES.
- SEÇÃO TRANSVERSAL TÍPICA.

Prancha

01

Data

Outubro de 2025

Escala

Indicada

Desenho

LUCAS

Conferência

Revisor

Prancha

01

Prancha

22

22

22

22

22

22

22

22

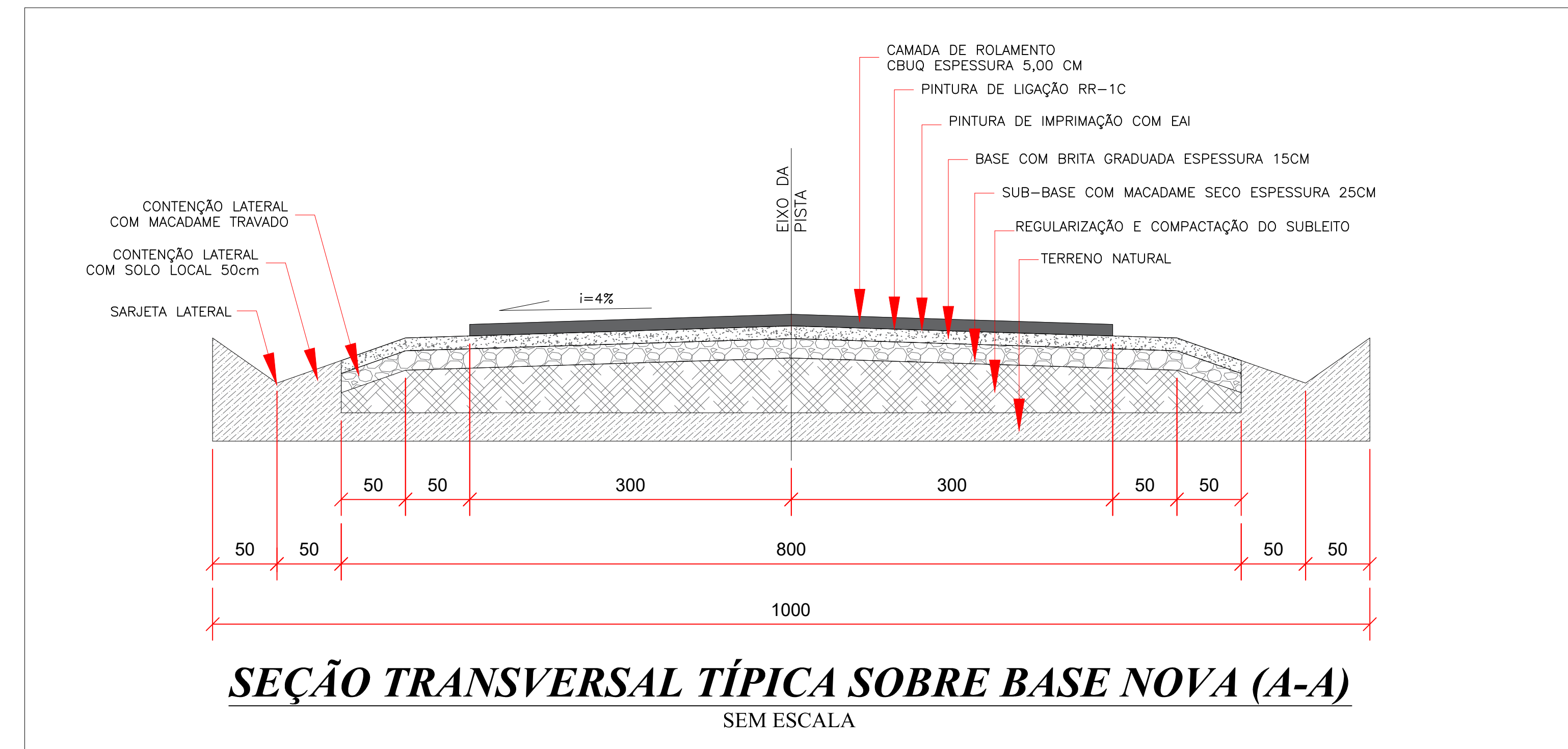
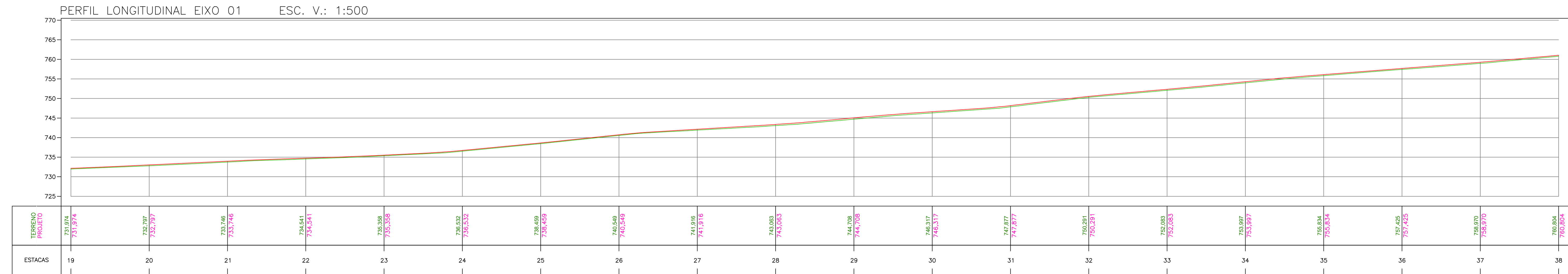
22

22

22

SUB-TRECHO 02 (E-19 A E-38)

ESCALA: 1:500



RESUMO DOS PAVIMENTOS							
RESUMO DO PAVIMENTO DA PISTA 01							
SUB-TRECHO	ESTACA INICIAL	ESTACA FINAL	EXTENSÃO DO TRECHO (m)	LARGURA DA BASE (m)	LARGURA DA PISTA (m)	ÁREA DE BASE (m²)	ÁREA DE PAVIMENTAÇÃO (m²)
01	E-00	E-19	380,00	7,00	6,00	2660,00	2280,00
02	E-19	E-38	380,00	7,00	6,00	2660,00	2280,00
03	E-38	E-57	380,00	7,00	6,00	2660,00	2280,00
04	E-57	E-76	380,00	7,00	6,00	2660,00	2280,00
05	E-76	E-95	380,00	7,00	6,00	2660,00	2280,00
06	E-95	E-114	380,00	7,00	6,00	2660,00	2280,00
07	E-114	E-133	380,00	7,00	6,00	2660,00	2280,00
08	E-133	E-152	380,00	7,00	6,00	2660,00	2280,00
09	E-152	E-171	380,00	7,00	6,00	2660,00	2280,00
10	E-171	E-190	380,00	7,00	6,00	2660,00	2280,00
11	E-190	E-209	380,00	7,00	6,00	2660,00	2280,00
12	E-209	E-228	380,00	7,00	6,00	2660,00	2280,00
13	E-228	E-247	380,00	7,00	6,00	2660,00	2280,00
14	E-247	E-266	380,00	7,00	6,00	2660,00	2280,00
15	E-266	E-285	380,00	7,00	6,00	2660,00	2280,00
16	E-285	E-304	380,00	7,00	6,00	2660,00	2280,00
17	E-304	E-305+15	35,00	7,00	6,00	245,00	210,00
TOTAL PISTA 01			6115,00			42805,00	36690,00
RESUMO DO PAVIMENTO DA PISTA 02							
SUB-TRECHO	ESTACA INICIAL	ESTACA FINAL	EXTENSÃO DO TRECHO (m)	LARGURA DA BASE (m)	LARGURA DA PISTA (m)	ÁREA DE BASE (m²)	ÁREA DE PAVIMENTAÇÃO (m²)
01	E-305-00	E-305-19	380,00	7,00	6,00	2660,00	2280,00
02	E-305-19	E-305-38	380,00	7,00	6,00	2660,00	2280,00
03	E-305-38	E-305-57	380,00	7,00	6,00	2660,00	2280,00
04	E-305-57	E-305-76	380,00	7,00	6,00	2660,00	2280,00
05	E-305-76	E-305-82	120,00	7,00	6,00	840,00	720,00
TOTAL PISTA 02			1640,00			11480,00	9840,00
TOTAL			7755,00			54285,00	46530,00

CONVENÇÕES (EM PLANTA)

- Eixo da pista
- Curva mestra de 5 em 5 metros
- Curva intermediária de 1 em 1 metros

- Arvore de grande e médio porte
- Vegetação
- Acesso existente
- Edificação existente
- Poste existente
- Cerca existente

CONVENÇÕES (EM PERFIL)

- Terreno primitivo
- Greide de terraplenagem

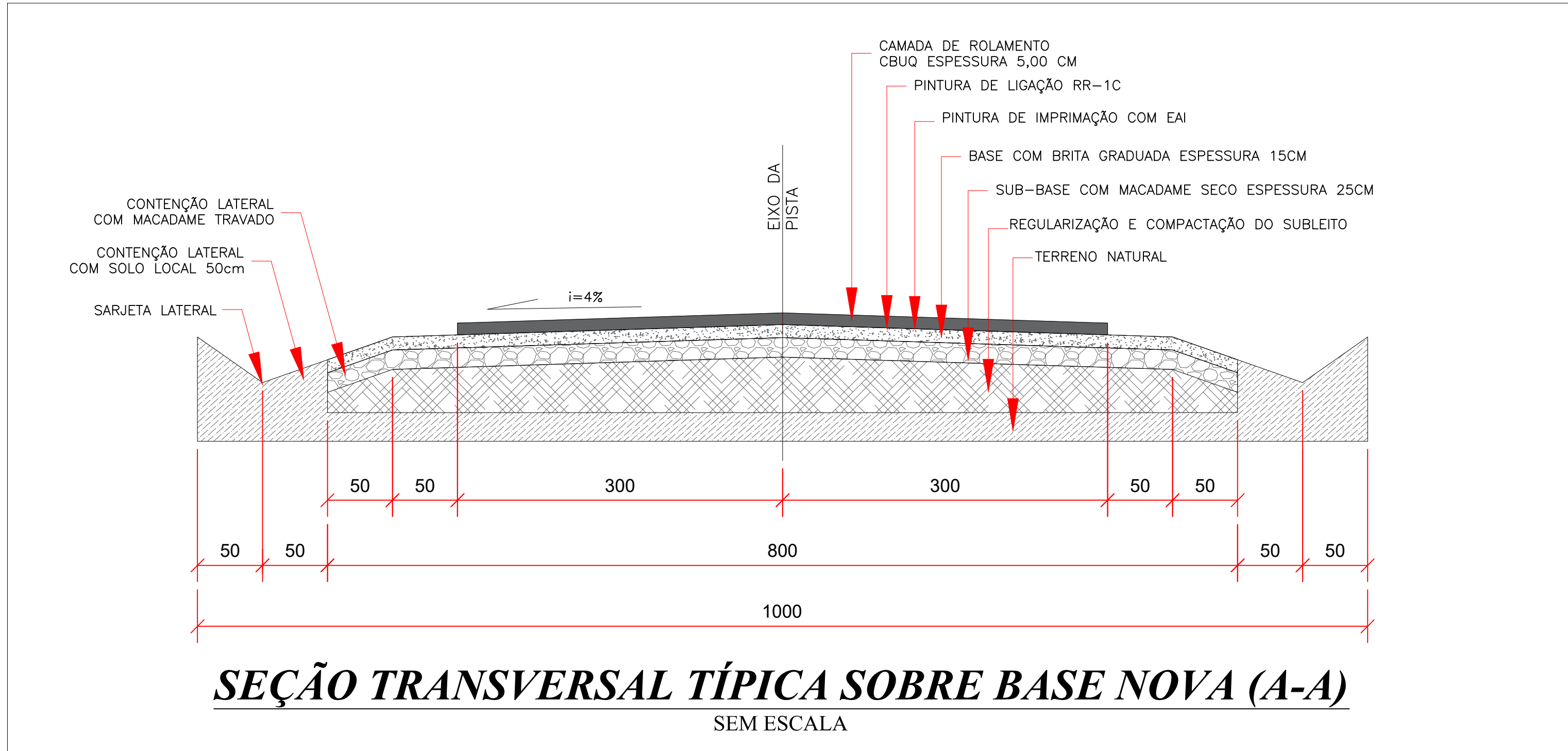
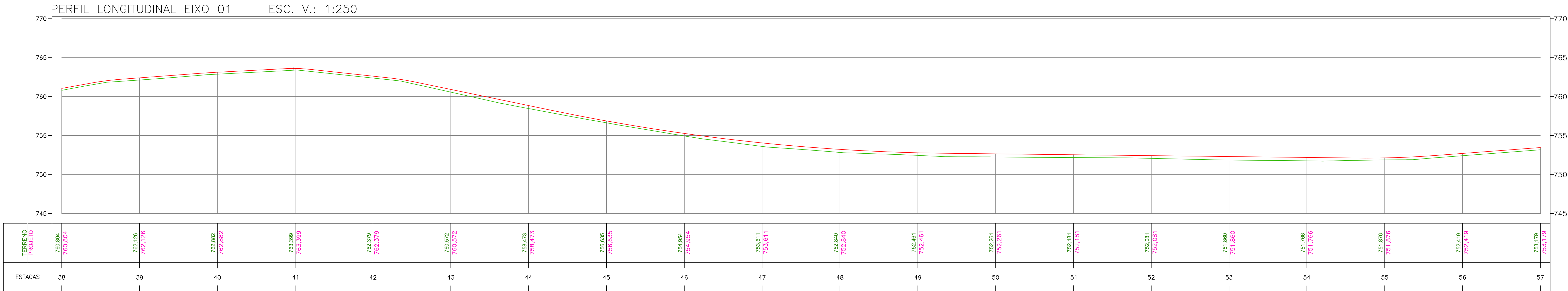
NOTAS
1. ESTE PROJETO É PROPRIEDADE DO PROJETISTA REGISTRADO NO SELO. CONFORME LEI N°. 5194/86 NÃO DEVE SER UTILIZADO PARA QUALQUER OUTRA FINALIDADE QUE NÃO SE RELACIONE COM A EXECUÇÃO DA PRESENTE EDIFICAÇÃO, SENDO TERMINANTEMENTE VEDADA SUA COLOCAÇÃO A DISPOSIÇÃO DE TERCEIROS.
2. O PROJETISTA NÃO SE RESPONSABILIZARÁ POR EVENTUAIS ALTERAÇÕES DESTES PROJETOS DURANTE SUA EXECUÇÃO. QUALQUER MODIFICAÇÃO, O MESMO DEVE SER CONTACTADO.
3. ESTE PROJETO FOI BASEADO NO LAY-OUT E INFORMAÇÕES FORNECIDAS PELO ARQUITETO OU PROPRIETÁRIO.
4. QUALQUER MODIFICAÇÃO OU DÚVIDA DEVERÁ SER IMEDIATAMENTE COMUNICADA POR ESCRITO AO PROJETISTA.

APROVAÇÕES/OBSERVAÇÕES

PREFEITURA MUNICIPAL CHOPINZINHO - PR	
Rua Miguel Proódio Kurpel, 3811, Bairro São Miguel, Chopinzinho - PR Fone: (46) 3242-8600	
Obr	PAVIMENTAÇÃO ASFÁLTICA
Projeto	Proprietário
LUCAS KIYOSHI YAMAZAKI CREA-PR 81408/D	
PREFEITURA MUNICIPAL DE CHOPINZINHO - PR PREFEITO MUNICIPAL ALVARO DENIS CENI SCOLARO	
Projeto	GEOMÉTRICO
Conteúdo	Prancha
- PERFIL LONGITUDINAL - RESUMO DO PAVIMENTO. - CONVENÇÕES. - SEÇÃO TRANSVERSAL TÍPICA.	02
Data	Outubro de 2025
Escala	Indicada
Desenho	LUCAS
Conferência	Revisor

SUB-TRECHO 03 (E-38 A E-57)

ESCALA: 1:500



RESUMO DOS PAVIMENTOS							
RESUMO DO PAVIMENTO DA PISTA 01							
SUB-TRECHO	ESTACA INICIAL	ESTACA FINAL	EXTENSÃO DO TRECHO (m)	LARGURA DA BASE (m)	LARGURA DA PISTA (m)	ÁREA DE BASE (m²)	ÁREA DE PAVIMENTAÇÃO (m²)
01	E-00	E-19	380,00	7,00	6,00	2660,00	2280,00
02	E-19	E-38	380,00	7,00	6,00	2660,00	2280,00
03	E-38	E-57	380,00	7,00	6,00	2660,00	2280,00
04	E-57	E-76	380,00	7,00	6,00	2660,00	2280,00
05	E-76	E-95	380,00	7,00	6,00	2660,00	2280,00
06	E-95	E-114	380,00	7,00	6,00	2660,00	2280,00
07	E-114	E-133	380,00	7,00	6,00	2660,00	2280,00
08	E-133	E-152	380,00	7,00	6,00	2660,00	2280,00
09	E-152	E-171	380,00	7,00	6,00	2660,00	2280,00
10	E-171	E-190	380,00	7,00	6,00	2660,00	2280,00
11	E-190	E-209	380,00	7,00	6,00	2660,00	2280,00
12	E-209	E-228	380,00	7,00	6,00	2660,00	2280,00
13	E-228	E-247	380,00	7,00	6,00	2660,00	2280,00
14	E-247	E-266	380,00	7,00	6,00	2660,00	2280,00
15	E-266	E-285	380,00	7,00	6,00	2660,00	2280,00
16	E-285	E-304	380,00	7,00	6,00	2660,00	2280,00
17	E-304	E-305+15	35,00	7,00	6,00	245,00	210,00
TOTAL PISTA 01			6115,00			42805,00	36690,00
RESUMO DO PAVIMENTO DA PISTA 02							
SUB-TRECHO	ESTACA INICIAL	ESTACA FINAL	EXTENSÃO DO TRECHO (m)	LARGURA DA BASE (m)	LARGURA DA PISTA (m)	ÁREA DE BASE (m²)	ÁREA DE PAVIMENTAÇÃO (m²)
01	E-305-00	E-305-19	380,00	7,00	6,00	2660,00	2280,00
02	E-305-19	E-305-38	380,00	7,00	6,00	2660,00	2280,00
03	E-305-38	E-305-57	380,00	7,00	6,00	2660,00	2280,00
04	E-305-57	E-305-76	380,00	7,00	6,00	2660,00	2280,00
05	E-305-76	E-305-82	120,00	7,00	6,00	840,00	720,00
TOTAL PISTA 02			1640,00			11480,00	9840,00
TOTAL			7755,00			54285,00	46530,00

CONVENÇÕES (EM PLANTA)

- Eixo da pista
- Curva mestra de 5 em 5 metros
- Curva intermediária de 1 em 1 metros

Arvore de grande e médio porte

Vegetação

Acesso existente

Edificação existente

Poste existente

Cerca existente

CONVENÇÕES (EM PERFIL)

- Terreno primitivo
- Greide de terraplenagem

NOTAS

- ESTE PROJETO É PROPRIEDADE DO PROJETISTA REGISTRADO NO SELO. CONFORME LEI Nº: 5194/86 NÃO DEVE SER UTILIZADO PARA QUALQUER OUTRA FINALIDADE QUE NÃO SE RELACIONE COM A EXECUÇÃO DA PRESENTE EDIFICAÇÃO, SENDO TERMINANTEMENTE VEDADA SUA COLOCAÇÃO A DISPOSIÇÃO DE TERCEIROS.
- O PROJETISTA NÃO SE RESPONSABILIZARÁ POR EVENTUAIS ALTERAÇÕES DESTES PROJETOS DURANTE SUA EXECUÇÃO. QUALQUER MODIFICAÇÃO, O MESMO DEVE SER CONTACTADO.
- ESTE PROJETO FOI BASEADO NO LAY-OUT E INFORMAÇÕES FORNECIDAS PELO ARQUITETO OU PROPRIETÁRIO.
- QUALQUER MODIFICAÇÃO OU DÚVIDA DEVERÁ SER IMEDIATAMENTE COMUNICADA POR ESCRITO AO PROJETISTA.

APROVAÇÕES/OBSERVAÇÕES

PREFEITURA MUNICIPAL CHOPINZINHO - PR

Rua Miguel Proódio Kurpel, 3811, Bairro São Miguel, Chopinzinho - PR
Fone: (46) 3242-8600

Obras PAVIMENTAÇÃO ASFÁLTICA

CPA Ametista, Chopinzinho - PR

Projeto

Proprietário

Projeto

Proprietário

Projeto

Proprietário

Projeto

Proprietário

Projeto

Proprietário

Projeto

Proprietário

Projeto

Proprietário

Projeto

Proprietário

Projeto

Proprietário

Projeto

Proprietário

Projeto

Proprietário

Projeto

Proprietário

Projeto

Proprietário

Projeto

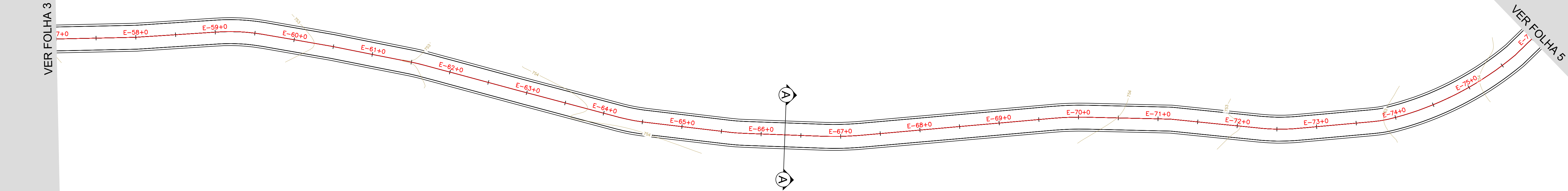
Proprietário

Projeto

Proprietário

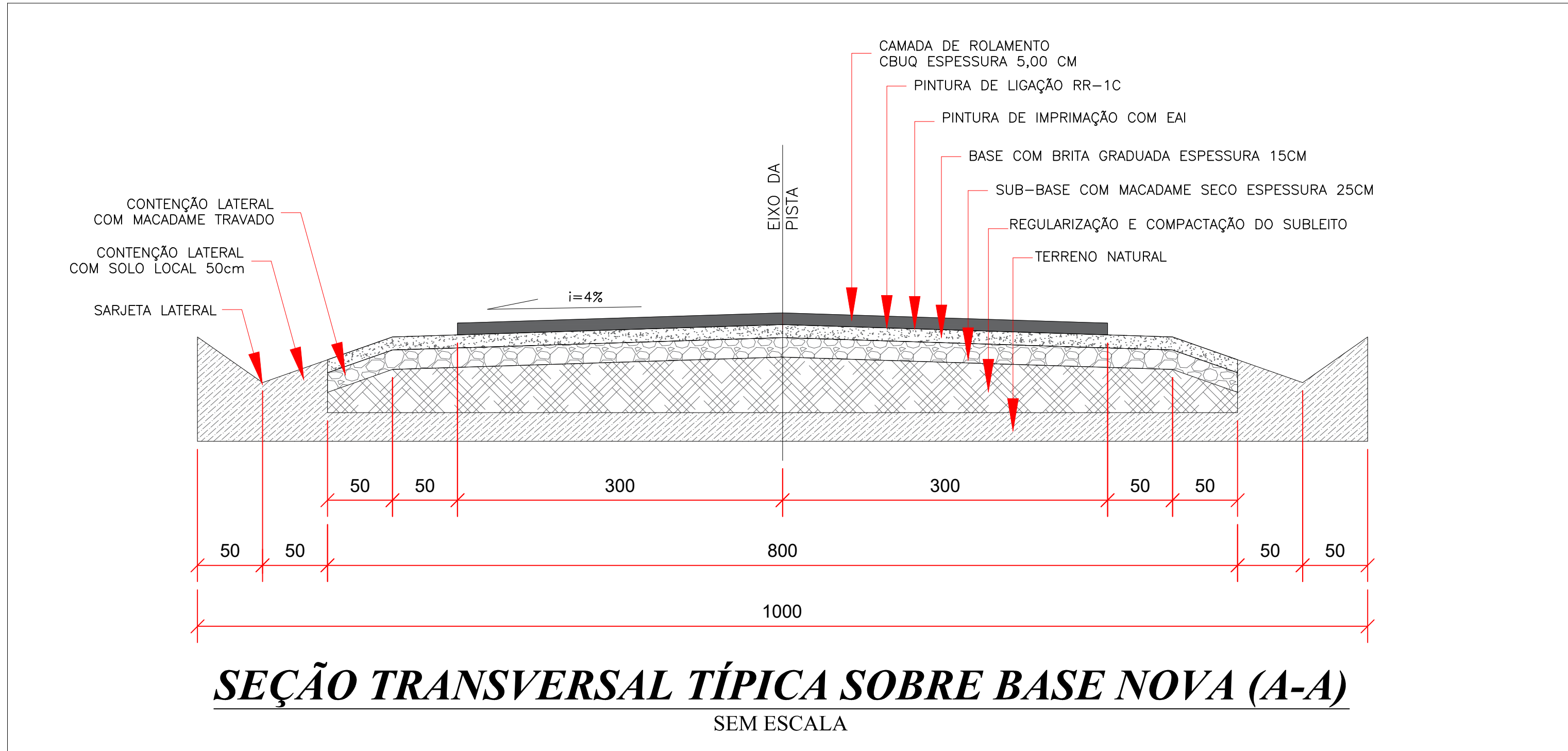
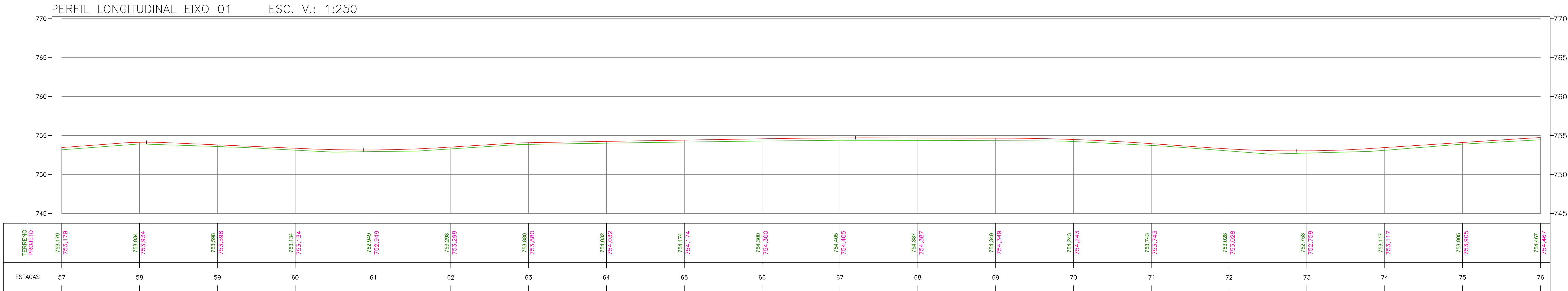
Projeto

Proprietário



SUB-TRECHO 04 (E-57 A E-76)

ESCALA: 1:500



RESUMO DOS PAVIMENTOS							
RESUMO DO PAVIMENTO DA PISTA 01							
SUB-TRECHO	ESTACA INICIAL	ESTACA FINAL	EXTENSÃO DO TRECHO (m)	LARGURA DA BASE (m)	LARGURA DA PISTA (m)	ÁREA DE BASE (m²)	ÁREA DE PAVIMENTAÇÃO (m²)
01	E-00	E-19	380,00	7,00	6,00	2660,00	2280,00
02	E-19	E-38	380,00	7,00	6,00	2660,00	2280,00
03	E-38	E-57	380,00	7,00	6,00	2660,00	2280,00
04	E-57	E-76	380,00	7,00	6,00	2660,00	2280,00
05	E-76	E-95	380,00	7,00	6,00	2660,00	2280,00
06	E-95	E-114	380,00	7,00	6,00	2660,00	2280,00
07	E-114	E-133	380,00	7,00	6,00	2660,00	2280,00
08	E-133	E-152	380,00	7,00	6,00	2660,00	2280,00
09	E-152	E-171	380,00	7,00	6,00	2660,00	2280,00
10	E-171	E-190	380,00	7,00	6,00	2660,00	2280,00
11	E-190	E-209	380,00	7,00	6,00	2660,00	2280,00
12	E-209	E-228	380,00	7,00	6,00	2660,00	2280,00
13	E-228	E-247	380,00	7,00	6,00	2660,00	2280,00
14	E-247	E-266	380,00	7,00	6,00	2660,00	2280,00
15	E-266	E-285	380,00	7,00	6,00	2660,00	2280,00
16	E-285	E-304	380,00	7,00	6,00	2660,00	2280,00
17	E-304	E-305+15	35,00	7,00	6,00	245,00	210,00
TOTAL PISTA 01			6115,00			42805,00	36690,00
RESUMO DO PAVIMENTO DA PISTA 02							
SUB-TRECHO	ESTACA INICIAL	ESTACA FINAL	EXTENSÃO DO TRECHO (m)	LARGURA DA BASE (m)	LARGURA DA PISTA (m)	ÁREA DE BASE (m²)	ÁREA DE PAVIMENTAÇÃO (m²)
01	E-305-00	E-305-19	380,00	7,00	6,00	2660,00	2280,00
02	E-305-19	E-305-38	380,00	7,00	6,00	2660,00	2280,00
03	E-305-38	E-305-57	380,00	7,00	6,00	2660,00	2280,00
04	E-305-57	E-305-76	380,00	7,00	6,00	2660,00	2280,00
05	E-305-76	E-305-82	120,00	7,00	6,00	840,00	720,00
TOTAL PISTA 02			1640,00			11480,00	9840,00
TOTAL			7755,00			54285,00	46530,00

- CONVENÇÕES (EM PLANTA)
- Eixo da pista
 - Curva mestra de 5 em 5 metros
 - Curva intermediária de 1 em 1 metros
 - Arvore de grande e médio porte
 - Vegetação
 - Acesso existente
 - Edificação existente
 - Poste existente
 - Cerca existente
- CONVENÇÕES (EM PERFIL)
- Terreno primitivo
 - Greide de terraplenagem

- NOTAS
- ESTE PROJETO É PROPRIEDADE DO PROJETISTA REGISTRADO NO SELO. CONFORME LEI Nº: 5194/86 NÃO DEVE SER UTILIZADO PARA QUALQUER OUTRA FINALIDADE QUE NÃO SE RELACIONE COM A EXECUÇÃO DA PRESENTE EDIFICAÇÃO, SENDO TERMINANTEMENTE VEDADA SUA COLOCAÇÃO A DISPOSIÇÃO DE TERCEIROS.
 - O PROJETISTA NÃO SE RESPONSABILIZARÁ POR EVENTUAIS ALTERAÇÕES DESTES PROJETO DURANTE SUA EXECUÇÃO. QUALQUER MODIFICAÇÃO, O MESMO DEVE SER CONTACTADO.
 - ESTE PROJETO FOI BASEADO NO LAY-OUT E INFORMAÇÕES FORNECIDAS PELO ARQUITETO OU PROPRIETÁRIO.
 - QUALQUER MODIFICAÇÃO OU DÚVIDA DEVERÁ SER IMEDIATAMENTE COMUNICADA POR ESCRITO AO PROJETISTA.

APROVAÇÕES/OBSERVAÇÕES

PREFEITURA MUNICIPAL CHOPINZINHO - PR
Rua Miguel Procdpio Kurpel, 3811, Bairro São Miguel, Chopinzinho - PR
Fone: (46) 3242-8600

Obr: **PAVIMENTAÇÃO ASFÁLTICA**
CPA Ametista, Chopinzinho - PR

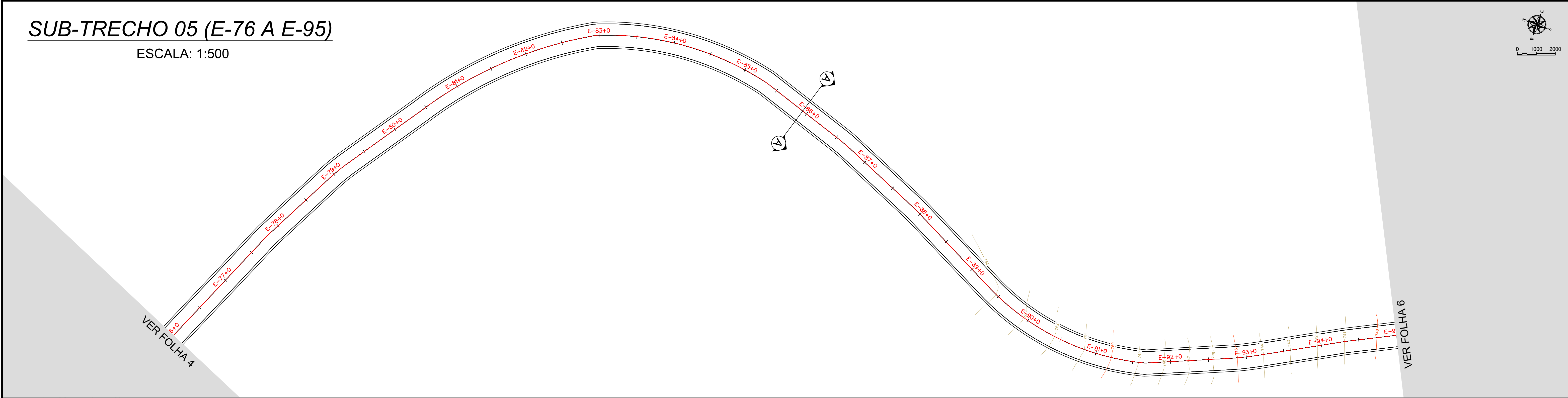
Projeto: **GEOMÉTRICO**
Conteúdo: - PERFIL LONGITUDINAL
- RESUMO DO PAVIMENTO.
- CONVENÇÕES.
- SEÇÃO TRANSVERSAL TÍPICA.

Prancha: **04**
Conjunto: 01
Folha: 22

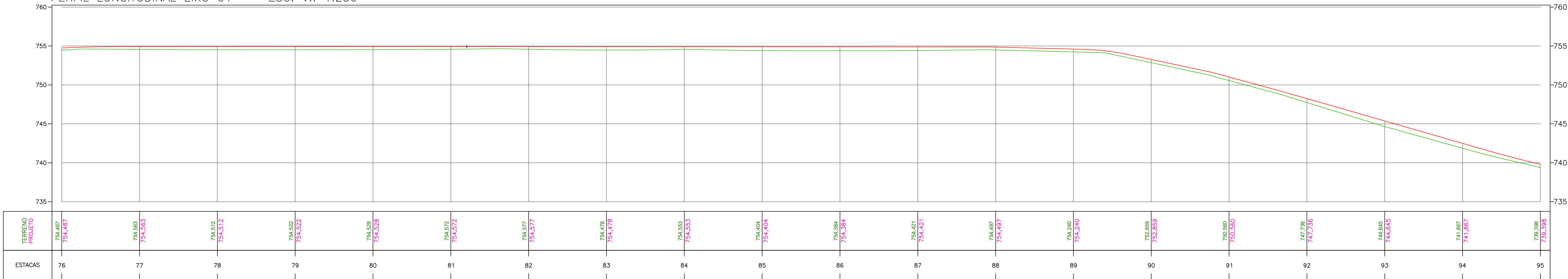
Data: Outubro de 2025
Escala: Indicada
Desenho: LUCAS
Conferência: Revisor:

SUB-TRECHO 05 (E-76 A E-95)

ESCALA: 1:500



PERFIL LONGITUDINAL EIXO 01 ESC. V.: 1:250



CONVENÇÕES (EM PLANTA)

- Eixo da pista
- Curva mestra de 5 em 5 metros
- Curva intermediária de 1 em 1 metros

Arvore de grande e médio porte

Vegetação

Acesso existente

Edificação existente

Poste existente

Cerca existente

CONVENÇÕES (EM PERFIL)

- Terreno primitivo
- Greide de terraplenagem

NOTAS

- ESTE PROJETO É PROPRIEDADE DO PROJETISTA REGISTRADO NO SELO. CONFORME LEI Nº: 5194/86 NÃO DEVE SER UTILIZADO PARA QUALQUER OUTRA FINALIDADE QUE NÃO SE RELACIONE COM A EXECUÇÃO DA PRESENTE EDIFICAÇÃO, SENDO TERMINANTEMENTE VEDADA SUA COLOCAÇÃO A DISPOSIÇÃO DE TERCEIROS.
- O PROJETISTA NÃO SE RESPONSABILIZARÁ POR EVENTUAIS ALTERAÇÕES DESTES PROJETO DURANTE SUA EXECUÇÃO. QUALQUER MODIFICAÇÃO, O MESMO DEVE SER CONTACTADO.
- ESTE PROJETO FOI BASEADO NO LAY-OUT E INFORMAÇÕES FORNECIDAS PELO ARQUITETO OU PROPRIETÁRIO.
- QUALQUER MODIFICAÇÃO OU DÚVIDA DEVERÁ SER IMEDIATAMENTE COMUNICADA POR ESCRITO AO PROJETISTA.

APROVAÇÕES/OBSERVAÇÕES

PREFEITURA MUNICIPAL CHOPINZINHO - PR

Rua Miguel Proódio Kurpel, 3811, Bairro São Miguel, Chopinzinho - PR
Fone: (46) 3242-8600

Obras
PAVIMENTAÇÃO ASFÁLTICA

CPA Ametista, Chopinzinho - PR

Projeto

Proprietário

LUCAS KIYOSHI YAMAZAKI
CREA-PR 81408/D

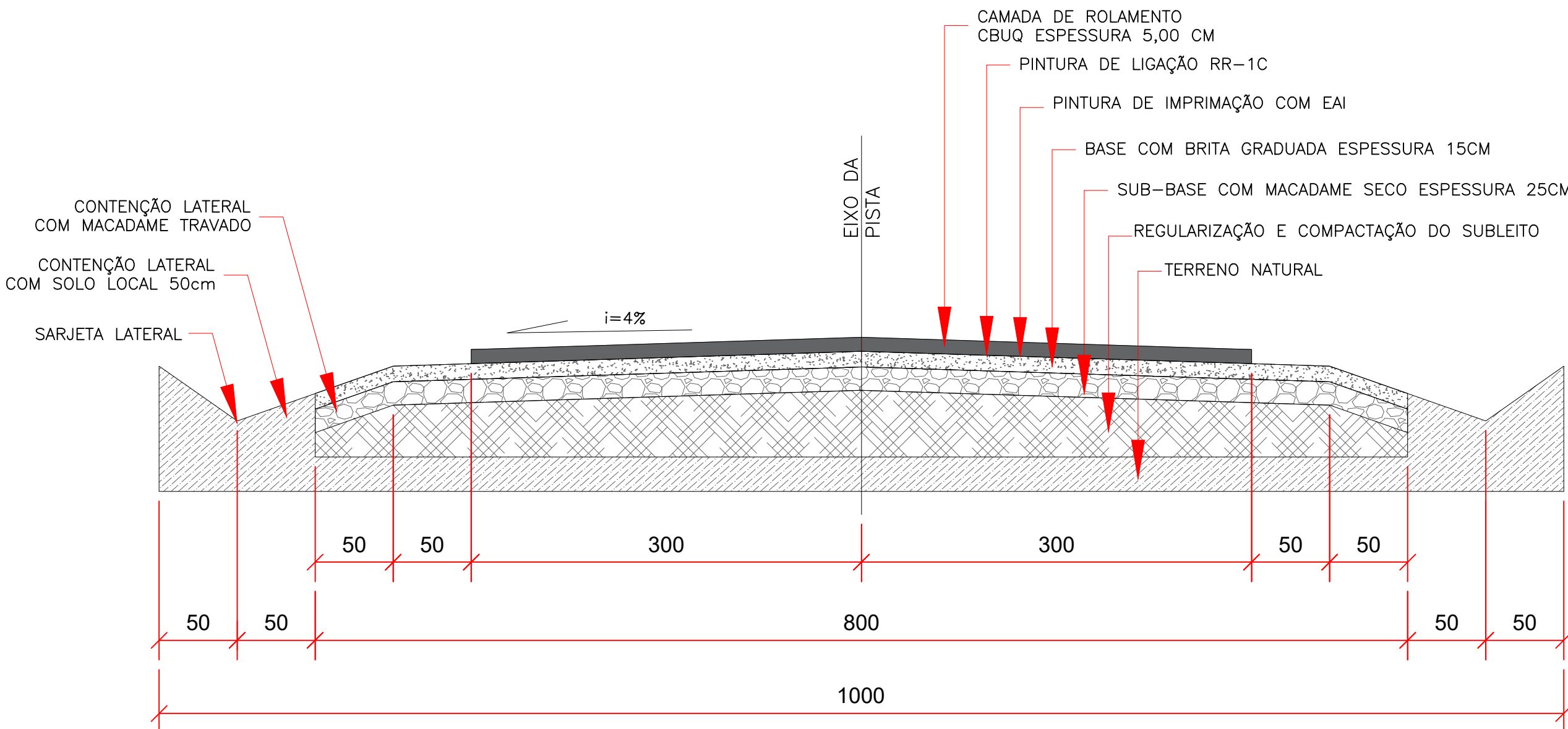
PREFEITURA MUNICIPAL DE CHOPINZINHO - PR
PREFEITO MUNICIPAL ALVARO DENIS CENI SCOLARO

Projeto
GEOMÉTRICO

Conteúdo:
- PERFIL LONGITUDINAL
- RESUMO DO PAVIMENTO.
- CONVENÇÕES:
- SEÇÃO TRANSVERSAL TÍPICA.

Prancha
05

Data: Outubro de 2025 Escala: Indicada Desenho: LUCAS Conferência: Revisor:



SEÇÃO TRANSVERSAL TÍPICA SOBRE BASE NOVA (A-A)

SEM ESCALA

RESUMO DOS PAVIMENTOS

RESUMO DO PAVIMENTO DA PISTA 01

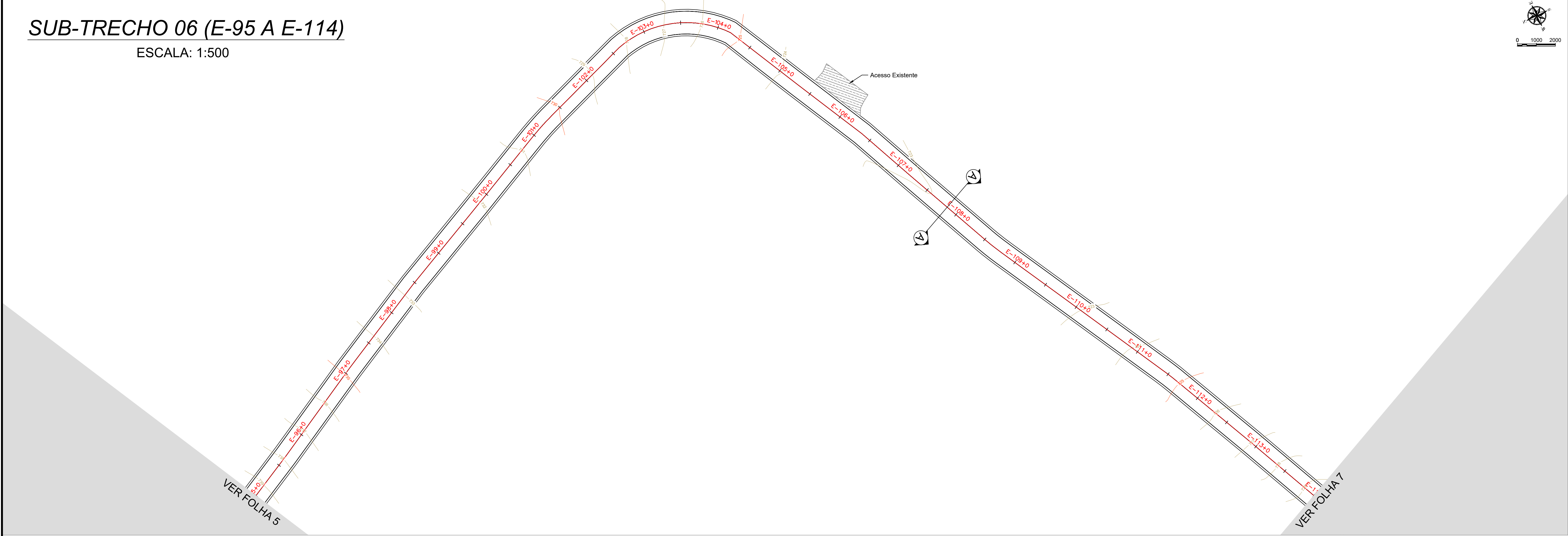
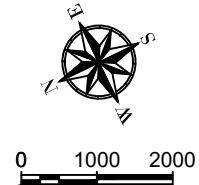
SUB-TRECHO	ESTACA INICIAL	ESTACA FINAL	EXTENÇÃO DO TRECHO (m)	LARGURA DA BASE (m)	LARGURA DA PISTA (m)	ÁREA DE BASE (m²)	ÁREA DE PAVIMENTAÇÃO (m²)
01	E-00	E-19	380,00	7,00	6,00	2660,00	2280,00
02	E-19	E-38	380,00	7,00	6,00	2660,00	2280,00
03	E-38	E-57	380,00	7,00	6,00	2660,00	2280,00
04	E-57	E-76	380,00	7,00	6,00	2660,00	2280,00
05	E-76	E-95	380,00	7,00	6,00	2660,00	2280,00
06	E-95	E-114	380,00	7,00	6,00	2660,00	2280,00
07	E-114	E-133	380,00	7,00	6,00	2660,00	2280,00
08	E-133	E-152	380,00	7,00	6,00	2660,00	2280,00
09	E-152	E-171	380,00	7,00	6,00	2660,00	2280,00
10	E-171	E-190	380,00	7,00	6,00	2660,00	2280,00
11	E-190	E-209	380,00	7,00	6,00	2660,00	2280,00
12	E-209	E-228	380,00	7,00	6,00	2660,00	2280,00
13	E-228	E-247	380,00	7,00	6,00	2660,00	2280,00
14	E-247	E-266	380,00	7,00	6,00	2660,00	2280,00
15	E-266	E-285	380,00	7,00	6,00	2660,00	2280,00
16	E-285	E-304	380,00	7,00	6,00	2660,00	2280,00
17	E-304	E-305+15	35,00	7,00	6,00	245,00	210,00
TOTAL PISTA 01			6115,00			42805,00	36690,00

RESUMO DO PAVIMENTO DA PISTA 02

SUB-TRECHO	ESTACA INICIAL	ESTACA FINAL	EXTENÇÃO DO TRECHO (m)	LARGURA DA BASE (m)	LARGURA DA PISTA (m)	ÁREA DE BASE (m²)	ÁREA DE PAVIMENTAÇÃO (m²)
01	E-305-00	E-305-19	380,00	7,00	6,00	2660,00	2280,00
02	E-305-19	E-305-38	380,00	7,00	6,00	2660,00	2280,00
03	E-305-38	E-305-57	380,00	7,00	6,00	2660,00	2280,00
04	E-305-57	E-305-76	380,00	7,00	6,00	2660,00	2280,00
05	E-305-76	E-305-82	120,00	7,00	6,00	840,00	720,00
TOTAL PISTA 02			1640,00			11480,00	9840,00
TOTAL			7755,00			54285,00	46530,00

SUB-TRECHO 06 (E-95 A E-114)

ESCALA: 1:500



CONVENÇÕES (EM PLANTA)

- Eixo da pista
- Curva mestra de 5 em 5 metros
- Curva intermediária de 1 em 1 metros

Arvore de grande e médio porte

Vegetação

Acesso existente

Edificação existente

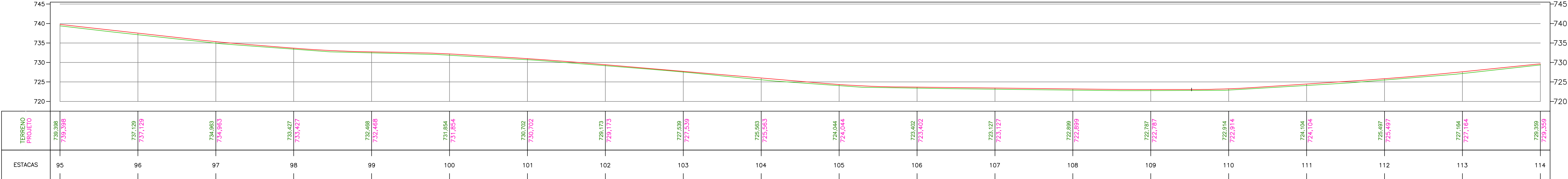
Poste existente

Cerca existente

CONVENÇÕES (EM PERFIL)

- Terreno primitivo
- Greide de terraplenagem

PERFIL LONGITUDINAL EIXO 01 ESC. V.: 1:500



NOTAS

- ESTE PROJETO É PROPRIEDADE DO PROJETISTA REGISTRADO NO SELO. CONFORME LEI Nº: 5194/86 NÃO DEVE SER UTILIZADO PARA QUALQUER OUTRA FINALIDADE QUE NÃO SE RELACIONE COM A EXECUÇÃO DA PRESENTE EDIFICAÇÃO, SENDO TERMINANTEMENTE VEDADA SUA COLOCAÇÃO A DISPOSIÇÃO DE TERCEIROS.
- O PROJETISTA NÃO SE RESPONSABILIZARÁ POR EVENTUAIS ALTERAÇÕES DESTES PROJETO DURANTE SUA EXECUÇÃO. QUALQUER MODIFICAÇÃO, O MESMO DEVE SER CONTACTADO.
- ESTE PROJETO FOI BASEADO NO LAY-OUT E INFORMAÇÕES FORNECIDAS PELO ARQUITETO OU PROPRIETÁRIO.
- QUALQUER MODIFICAÇÃO OU DÚVIDA DEVERÁ SER IMEDIATAMENTE COMUNICADA POR ESCRITO AO PROJETISTA.

APROVAÇÕES/OBSERVAÇÕES

PREFEITURA MUNICIPAL CHOPINZINHO - PR

Rua Miguel Proódpio Kurpel, 3811, Bairro São Miguel, Chopinzinho - PR
Fone: (46) 3242-8600

Obr PAVIMENTAÇÃO ASFÁLTICA

CPA Ametista, Chopinzinho - PR

Projeto

Proprietário

LUCAS KIYOSHI YAMAZAKI
CREA-PR 81408/D

PREFEITURA MUNICIPAL DE CHOPINZINHO - PR
PREFEITO MUNICIPAL ALVARO DENIS CENI SCOLARO

Projeto GEOMÉTRICO

- Conteúdo:
- PERFIL LONGITUDINAL
 - RESUMO DO PAVIMENTO
 - CONVENÇÕES
 - SEÇÃO TRANSVERSAL TÍPICA

Prancha
06

Data Outubro de 2025 Escala Indicada Desenho LUCAS Conferência Revisor

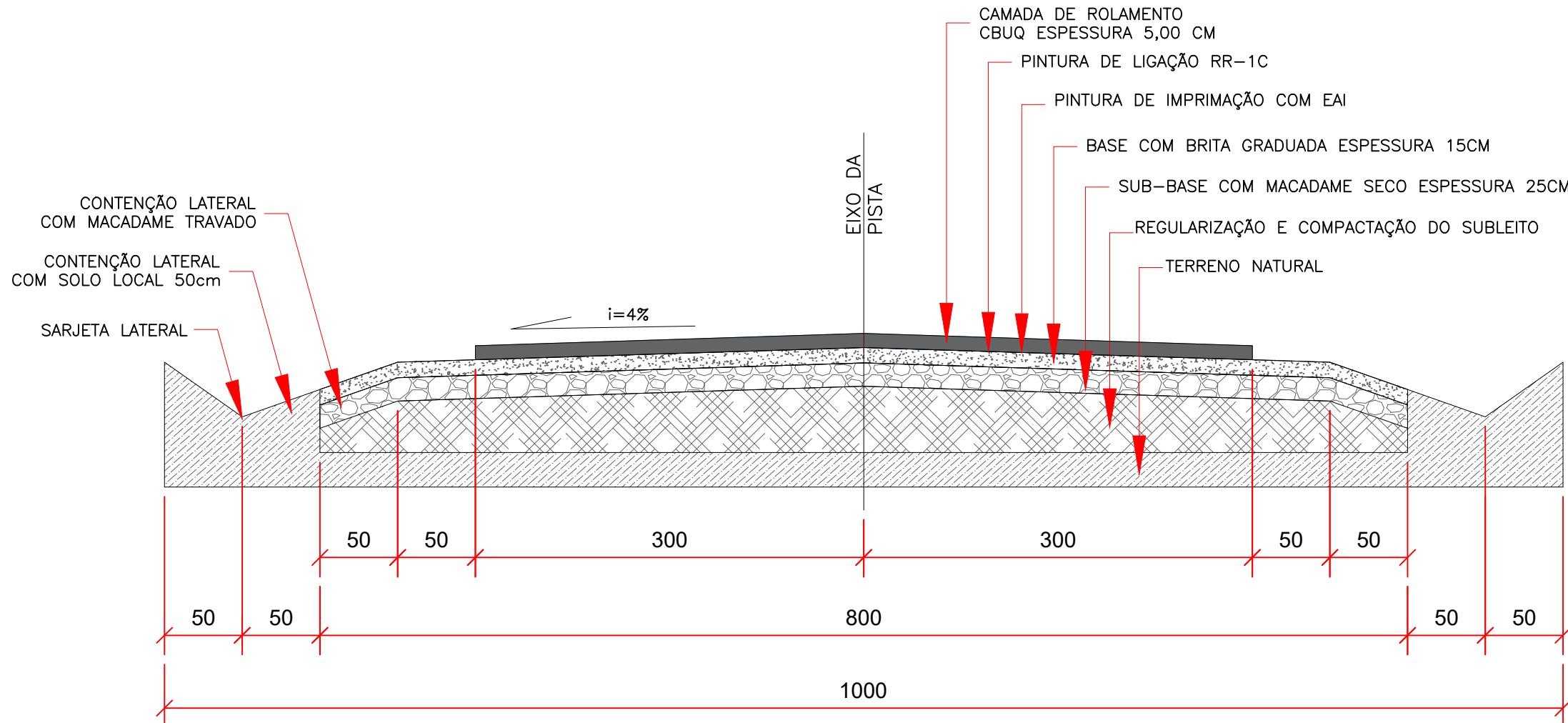
RESUMO DOS PAVIMENTOS

RESUMO DO PAVIMENTO DA PISTA 01

SUB-TRECHO	ESTACA INICIAL	ESTACA FINAL	EXTENÇÃO DO TRECHO (m)	LARGURA DA BASE (m)	LARGURA DA PISTA (m)	ÁREA DE BASE (m²)	ÁREA DE PAVIMENTAÇÃO (m²)
01	E-00	E-19	380,00	7,00	6,00	2660,00	2280,00
02	E-19	E-38	380,00	7,00	6,00	2660,00	2280,00
03	E-38	E-57	380,00	7,00	6,00	2660,00	2280,00
04	E-57	E-76	380,00	7,00	6,00	2660,00	2280,00
05	E-76	E-95	380,00	7,00	6,00	2660,00	2280,00
06	E-95	E-114	380,00	7,00	6,00	2660,00	2280,00
07	E-114	E-133	380,00	7,00	6,00	2660,00	2280,00
08	E-133	E-152	380,00	7,00	6,00	2660,00	2280,00
09	E-152	E-171	380,00	7,00	6,00	2660,00	2280,00
10	E-171	E-190	380,00	7,00	6,00	2660,00	2280,00
11	E-190	E-209	380,00	7,00	6,00	2660,00	2280,00
12	E-209	E-228	380,00	7,00	6,00	2660,00	2280,00
13	E-228	E-247	380,00	7,00	6,00	2660,00	2280,00
14	E-247	E-266	380,00	7,00	6,00	2660,00	2280,00
15	E-266	E-285	380,00	7,00	6,00	2660,00	2280,00
16	E-285	E-304	380,00	7,00	6,00	2660,00	2280,00
17	E-304	E-305+15	35,00	7,00	6,00	245,00	210,00
TOTAL PISTA 01			6115,00			42805,00	36690,00

RESUMO DO PAVIMENTO DA PISTA 02

SUB-TRECHO	ESTACA INICIAL	ESTACA FINAL	EXTENÇÃO DO TRECHO (m)	LARGURA DA BASE (m)	LARGURA DA PISTA (m)	ÁREA DE BASE (m²)	ÁREA DE PAVIMENTAÇÃO (m²)
01	E-305-00	E-305-19	380,00	7,00	6,00	2660,00	2280,00
02	E-305-19	E-305-38	380,00	7,00	6,00	2660,00	2280,00
03	E-305-38	E-305-57	380,00	7,00	6,00	2660,00	2280,00
04	E-305-57	E-305-76	380,00	7,00	6,00	2660,00	2280,00
05	E-305-76	E-305-82	120,00	7,00	6,00	840,00	720,00
TOTAL PISTA 02			1640,00			11480,00	9840,00
TOTAL			7755,00			54285,00	46530,00



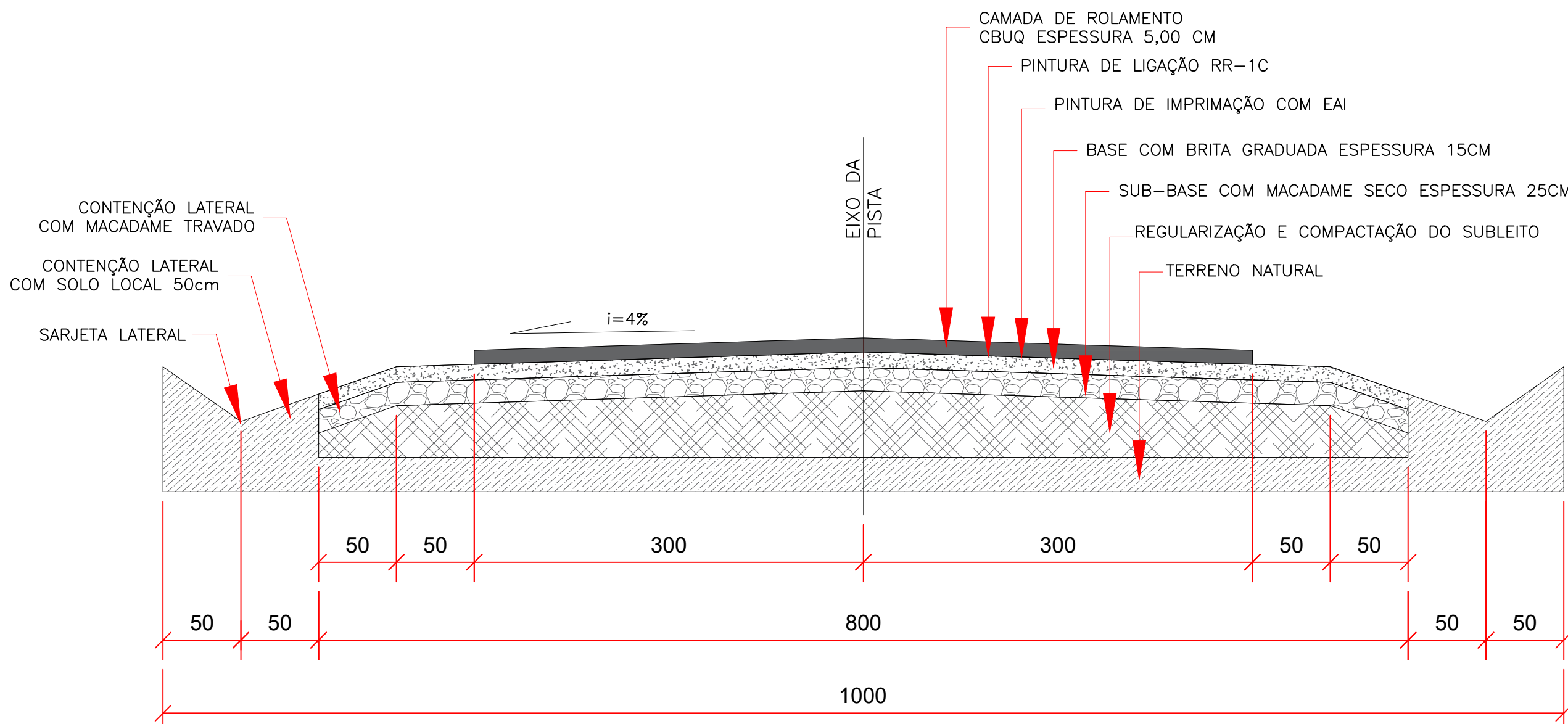
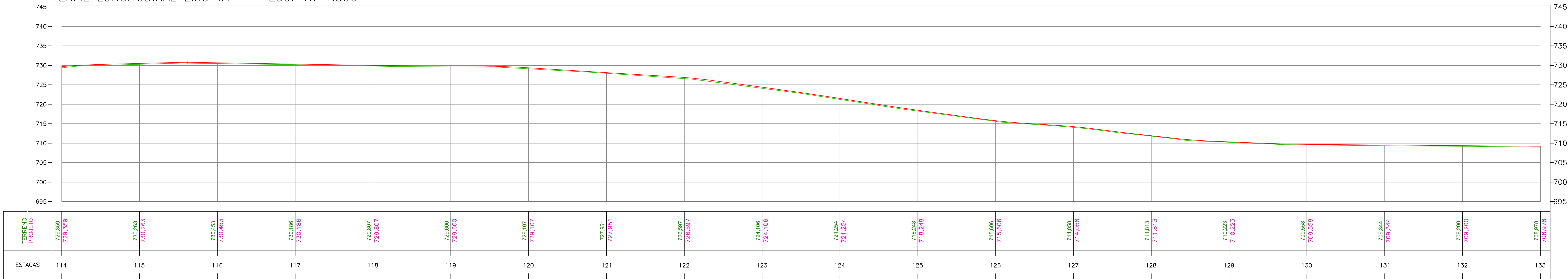
SEÇÃO TRANSVERSAL TÍPICA SOBRE BASE NOVA (A-A)

SEM ESCALA

SUB-TRECHO 07 (E-114 A E-133)

ESCALA: 1:500

PERFIL LONGITUDINAL EIXO 01 ESC. V.: 1:500



SEÇÃO TRANSVERSAL TÍPICA SOBRE BASE NOVA (A-A)
SEM ESCALA

RESUMO DOS PAVIMENTOS						
RESUMO DO PAVIMENTO DA PISTA 01						
SUB-TRECHO	ESTACA INICIAL	ESTACA FINAL	EXTENÇÃO DO TRECHO (m)	LARGURA DA BASE (m)	LARGURA DA PISTA (m)	ÁREA DE PAVIMENTAÇÃO (m²)
01	E-00	E-19	380,00	7,00	6,00	2660,00
02	E-19	E-38	380,00	7,00	6,00	2660,00
03	E-38	E-57	380,00	7,00	6,00	2660,00
04	E-57	E-76	380,00	7,00	6,00	2660,00
05	E-76	E-95	380,00	7,00	6,00	2660,00
06	E-95	E-114	380,00	7,00	6,00	2660,00
07	E-114	E-133	380,00	7,00	6,00	2660,00
08	E-133	E-152	380,00	7,00	6,00	2660,00
09	E-152	E-171	380,00	7,00	6,00	2660,00
10	E-171	E-190	380,00	7,00	6,00	2660,00
11	E-190	E-209	380,00	7,00	6,00	2660,00
12	E-209	E-228	380,00	7,00	6,00	2660,00
13	E-228	E-247	380,00	7,00	6,00	2660,00
14	E-247	E-266	380,00	7,00	6,00	2660,00
15	E-266	E-285	380,00	7,00	6,00	2660,00
16	E-285	E-304	380,00	7,00	6,00	2660,00
17	E-304	E-305+15	35,00	7,00	6,00	245,00
TOTAL PISTA 01			6115,00			42805,00
RESUMO DO PAVIMENTO DA PISTA 02						
SUB-TRECHO	ESTACA INICIAL	ESTACA FINAL	EXTENÇÃO DO TRECHO (m)	LARGURA DA BASE (m)	LARGURA DA PISTA (m)	ÁREA DE PAVIMENTAÇÃO (m²)
01	E-305-00	E-305-19	380,00	7,00	6,00	2660,00
02	E-305-19	E-305-38	380,00	7,00	6,00	2660,00
03	E-305-38	E-305-57	380,00	7,00	6,00	2660,00
04	E-305-57	E-305-76	380,00	7,00	6,00	2660,00
05	E-305-76	E-305-82	120,00	7,00	6,00	840,00
TOTAL PISTA 02			1640,00			11480,00
TOTAL			7755,00			54285,00

CONVENÇÕES (EM PLANTA)

- Eixo da pista
- Curva mestra de 5 em 5 metros
- Curva intermediária de 1 em 1 metros

- Arvore de grande e médio porte
- Vegetação
- Acesso existente
- Edificação existente
- Poste existente
- Cerca existente

CONVENÇÕES (EM PERFIL)

- Terreno primitivo
- Greide de terraplenagem

NOTAS

- ESTE PROJETO É PROPRIEDADE DO PROJETISTA REGISTRADO NO SELO. CONFORME LEI N°. 5194/86 NÃO DEVE SER UTILIZADO PARA QUALQUER OUTRA FINALIDADE QUE NÃO SE RELACIONE COM A EXECUÇÃO DA PRESENTE EDIFICAÇÃO, SENDO TERMINANTEMENTE VEDADA SUA COLOCAÇÃO A DISPOSIÇÃO DE TERCEIROS.
- O PROJETISTA NÃO SE RESPONSABILIZARÁ POR EVENTUAIS ALTERAÇÕES DESTES PROJETOS DURANTE SUA EXECUÇÃO. QUALQUER MODIFICAÇÃO, O MESMO DEVE SER CONTACTADO.
- ESTE PROJETO FOI BASEADO NO LAY-OUT E INFORMAÇÕES FORNECIDAS PELO ARQUITETO OU PROPRIETÁRIO.
- QUALQUER MODIFICAÇÃO OU DÚVIDA DEVERÁ SER IMEDIATAMENTE COMUNICADA POR ESCRITO AO PROJETISTA.

APROVAÇÕES/OBSERVAÇÕES

PREFEITURA MUNICIPAL CHOPINZINHO - PR

Rua Miguel Procdpio Kurpel, 3811, Bairro São Miguel, Chopinzinho - PR
Fone: (46) 3242-8600

PAVIMENTAÇÃO ASFÁLTICA

CPA Ametista, Chopinzinho - PR

Projeto

Proprietário

Projeto

Conferido

Assinatura do Projeto

Assinatura do Proprietário

Assinatura do Projeto

Assinatura do Proprietário

Assinatura do Projeto

Assinatura do Proprietário

Assinatura do Projeto

Assinatura do Proprietário

Assinatura do Projeto

Assinatura do Proprietário

Assinatura do Projeto

Assinatura do Proprietário

Assinatura do Projeto

Assinatura do Proprietário

Assinatura do Projeto

Assinatura do Proprietário

Assinatura do Projeto

Assinatura do Proprietário

Assinatura do Projeto

Assinatura do Proprietário

Assinatura do Projeto

Assinatura do Proprietário

Assinatura do Projeto

Assinatura do Proprietário

Assinatura do Projeto

Assinatura do Proprietário

Assinatura do Projeto

Assinatura do Proprietário

Assinatura do Projeto

Assinatura do Proprietário

Assinatura do Projeto

Assinatura do Proprietário

Assinatura do Projeto

Assinatura do Proprietário

Assinatura do Projeto

Assinatura do Proprietário

Assinatura do Projeto

Assinatura do Proprietário

Assinatura do Projeto

Assinatura do Proprietário

Assinatura do Projeto

Assinatura do Proprietário

Assinatura do Projeto

Assinatura do Proprietário

Assinatura do Projeto

Assinatura do Proprietário

Assinatura do Projeto

Assinatura do Proprietário

Assinatura do Projeto

Assinatura do Proprietário

Assinatura do Projeto

Assinatura do Proprietário

Assinatura do Projeto

Assinatura do Proprietário

Assinatura do Projeto

Assinatura do Proprietário

Assinatura do Projeto

Assinatura do Proprietário

Assinatura do Projeto

Assinatura do Proprietário

Assinatura do Projeto

Assinatura do Proprietário

Assinatura do Projeto

Assinatura do Proprietário

Assinatura do Projeto

Assinatura do Proprietário

Assinatura do Projeto

Assinatura do Proprietário

Assinatura do Projeto

Assinatura do Proprietário

Assinatura do Projeto

Assinatura do Proprietário

Assinatura do Projeto

Assinatura do Proprietário

Assinatura do Projeto

Assinatura do Proprietário

Assinatura do Projeto

Assinatura do Proprietário

Assinatura do Projeto

Assinatura do Proprietário

Assinatura do Projeto

Assinatura do Proprietário

Assinatura do Projeto

Assinatura do Proprietário

Assinatura do Projeto

Assinatura do Proprietário

Assinatura do Projeto

Assinatura do Proprietário

Assinatura do Projeto

Assinatura do Proprietário

Assinatura do Projeto

Assinatura do Proprietário

Assinatura do Projeto

Assinatura do Proprietário

Assinatura do Projeto

Assinatura do Proprietário

Assinatura do Projeto

Assinatura do Proprietário

Assinatura do Projeto

Assinatura do Proprietário

Assinatura do Projeto

Assinatura do Proprietário

Assinatura do Projeto

Assinatura do Proprietário

Assinatura do Projeto

Assinatura do Proprietário

Assinatura do Projeto

Assinatura do Proprietário

Assinatura do Projeto

Assinatura do Proprietário

Assinatura do Projeto

Assinatura do Proprietário

Assinatura do Projeto

Assinatura do Proprietário

Assinatura do Projeto

Assinatura do Proprietário

Assinatura do Projeto

Assinatura do Proprietário

Assinatura do Projeto

Assinatura do Proprietário

Assinatura do Projeto

Assinatura do Proprietário

Assinatura do Projeto

Assinatura do Proprietário

Assinatura do Projeto

Assinatura do Proprietário

Assinatura do Projeto

Assinatura do Proprietário

Assinatura do Projeto

Assinatura do Proprietário

Assinatura do Projeto

Assinatura do Proprietário

Assinatura do Projeto

Assinatura do Proprietário

Assinatura do Projeto

Assinatura do Proprietário

Assinatura do Projeto

Assinatura do Proprietário

Assinatura do Projeto

Assinatura do Proprietário

Assinatura do Projeto

Assinatura do Proprietário

Assinatura do Projeto

Assinatura do Proprietário

Assinatura do Projeto

Assinatura do Proprietário

Assinatura do Projeto

Assinatura do Proprietário

Assinatura do Projeto

Assinatura do Proprietário

Assinatura do Projeto

Assinatura do Proprietário

Assinatura do Projeto

Assinatura do Proprietário

Assinatura do Projeto

Assinatura do Proprietário

Assinatura do Projeto

Assinatura do Proprietário

Assinatura do Projeto

Assinatura do Proprietário

Assinatura do Projeto

Assinatura do Proprietário

Assinatura do Projeto

Assinatura do Proprietário

Assinatura do Projeto

Assinatura do Proprietário

Assinatura do Projeto

Assinatura do Proprietário

Assinatura do Projeto

Assinatura do Proprietário

Assinatura do Projeto

Assinatura do Proprietário

Assinatura do Projeto

Assinatura do Proprietário

Assinatura do Projeto

Assinatura do Proprietário

Assinatura do Projeto

Assinatura do Proprietário

Assinatura do Projeto

Assinatura do Proprietário

Assinatura do Projeto

Assinatura do Proprietário

Assinatura do Projeto

Assinatura do Proprietário

Assinatura do Projeto

Assinatura do Proprietário

Assinatura do Projeto

Assinatura do Proprietário

Assinatura do Projeto

Assinatura do Proprietário

Assinatura do Projeto

Assinatura do Proprietário

Assinatura do Projeto

Assinatura do Proprietário

Assinatura do Projeto

Assinatura do Proprietário

Assinatura do Projeto

Assinatura do Proprietário

Assinatura do Projeto

Assinatura do Proprietário

Assinatura do Projeto

Assinatura do Proprietário

Assinatura do Projeto

Assinatura do Proprietário

Assinatura do Projeto

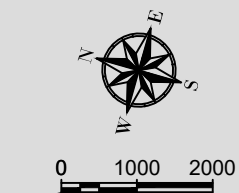
Assinatura do Proprietário

Assinatura do Projeto

Assinatura do Proprietário

Assinatura do Projeto

VER FOLHA 7

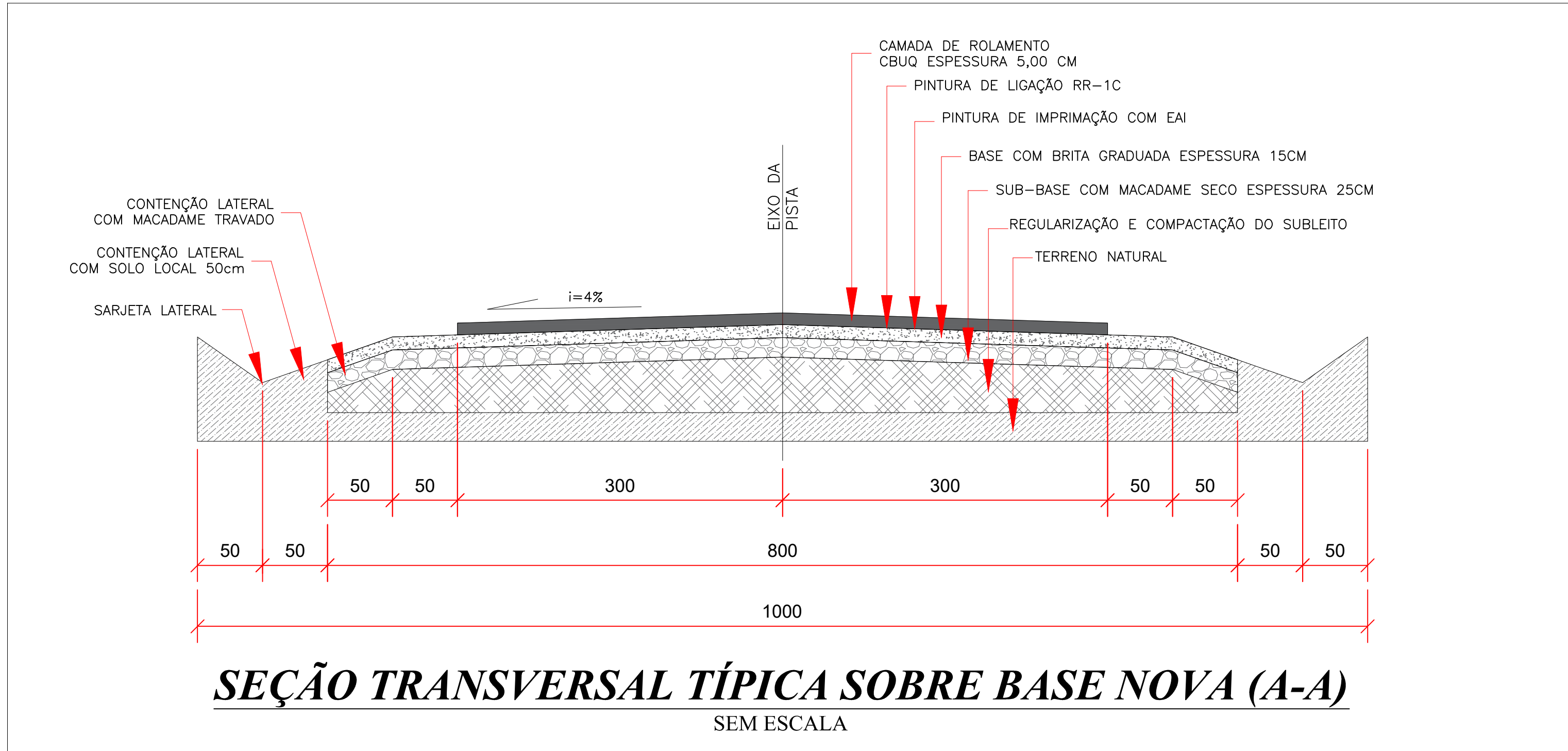
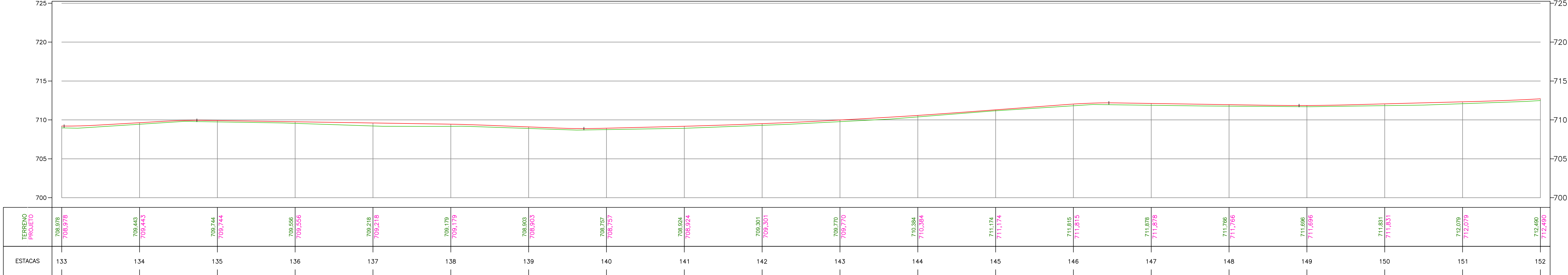


VER FOLHA 9

SUB-TRECHO 08 (E-133 A E-152)

ESCALA: 1:500

PERFIL LONGITUDINAL EIXO 01 ESC. V.: 1:250



RESUMO DOS PAVIMENTOS							
RESUMO DO PAVIMENTO DA PISTA 01							
SUB-TRECHO	ESTACA INICIAL	ESTACA FINAL	EXTENSÃO DO TRECHO (m)	LARGURA DA BASE (m)	LARGURA DA PISTA (m)	ÁREA DE BASE (m²)	ÁREA DE PAVIMENTAÇÃO (m²)
01	E-00	E-19	380,00	7,00	6,00	2660,00	2280,00
02	E-19	E-38	380,00	7,00	6,00	2660,00	2280,00
03	E-38	E-57	380,00	7,00	6,00	2660,00	2280,00
04	E-57	E-76	380,00	7,00	6,00	2660,00	2280,00
05	E-76	E-95	380,00	7,00	6,00	2660,00	2280,00
06	E-95	E-114	380,00	7,00	6,00	2660,00	2280,00
07	E-114	E-133	380,00	7,00	6,00	2660,00	2280,00
08	E-133	E-152	380,00	7,00	6,00	2660,00	2280,00
09	E-152	E-171	380,00	7,00	6,00	2660,00	2280,00
10	E-171	E-190	380,00	7,00	6,00	2660,00	2280,00
11	E-190	E-209	380,00	7,00	6,00	2660,00	2280,00
12	E-209	E-228	380,00	7,00	6,00	2660,00	2280,00
13	E-228	E-247	380,00	7,00	6,00	2660,00	2280,00
14	E-247	E-266	380,00	7,00	6,00	2660,00	2280,00
15	E-266	E-285	380,00	7,00	6,00	2660,00	2280,00
16	E-285	E-304	380,00	7,00	6,00	2660,00	2280,00
17	E-304	E-305+15	35,00	7,00	6,00	245,00	210,00
TOTAL PISTA 01			6115,00			42805,00	36690,00
RESUMO DO PAVIMENTO DA PISTA 02							
SUB-TRECHO	ESTACA INICIAL	ESTACA FINAL	EXTENSÃO DO TRECHO (m)	LARGURA DA BASE (m)	LARGURA DA PISTA (m)	ÁREA DE BASE (m²)	ÁREA DE PAVIMENTAÇÃO (m²)
01	E-305-00	E-305-19	380,00	7,00	6,00	2660,00	2280,00
02	E-305-19	E-305-38	380,00	7,00	6,00	2660,00	2280,00
03	E-305-38	E-305-57	380,00	7,00	6,00	2660,00	2280,00
04	E-305-57	E-305-76	380,00	7,00	6,00	2660,00	2280,00
05	E-305-76	E-305-82	120,00	7,00	6,00	840,00	720,00
TOTAL PISTA 02			1640,00			11480,00	9840,00
TOTAL			7755,00			54285,00	46530,00

CONVENÇÕES (EM PLANTA)

- Eixo da pista
- Curva mestra de 5 em 5 metros
- Curva intermediária de 1 em 1 metros

- Arvore de grande e médio porte
- Vegetação
- Acesso existente
- Edificação existente
- Poste existente
- Cerca existente

CONVENÇÕES (EM PERFIL)

- Terreno primitivo
- Greide de terraplenagem

NOTAS

- ESTE PROJETO É PROPRIEDADE DO PROJETISTA REGISTRADO NO SELO. CONFORME LEI Nº: 5194/86 NÃO DEVE SER UTILIZADO PARA QUALQUER OUTRA FINALIDADE QUE NÃO SE RELACIONE COM A EXECUÇÃO DA PRESENTE EDIFICAÇÃO, SENDO TERMINANTEMENTE VEDADA SUA COLOCAÇÃO A DISPOSIÇÃO DE TERCEIROS.
- O PROJETISTA NÃO SE RESPONSABILIZARÁ POR EVENTUAIS ALTERAÇÕES DESTES PROJETO DURANTE SUA EXECUÇÃO. QUALQUER MODIFICAÇÃO, O MESMO DEVE SER CONTACTADO.
- ESTE PROJETO FOI BASEADO NO LAY-OUT E INFORMAÇÕES FORNECIDAS PELO ARQUITETO OU PROPRIETÁRIO.
- QUALQUER MODIFICAÇÃO OU DÚVIDA DEVERÁ SER IMEDIATAMENTE COMUNICADA POR ESCRITO AO PROJETISTA.

APROVAÇÕES/OBSERVAÇÕES

PREFEITURA MUNICIPAL CHOPINZINHO - PR

Rua Miguel Proódpio Kurpel, 3811, Bairro São Miguel, Chopinzinho - PR
Fone: (46) 3242-8600

Obras
PAVIMENTAÇÃO ASFÁLTICA

CPA Ametista, Chopinzinho - PR

Projeto

Proprietário

Projeto

Proprietário

Projeto

Proprietário

Projeto

Proprietário

Projeto

Proprietário

Projeto

Proprietário

Projeto

Proprietário

Projeto

Proprietário

Projeto

Proprietário

Projeto

Proprietário

Projeto

Proprietário

Projeto

Proprietário

Projeto

Proprietário

Projeto

Proprietário

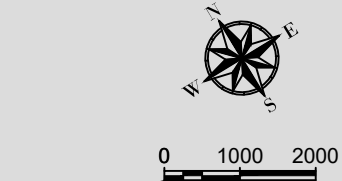
08

01

22

Revisor

VER FOLHA 8

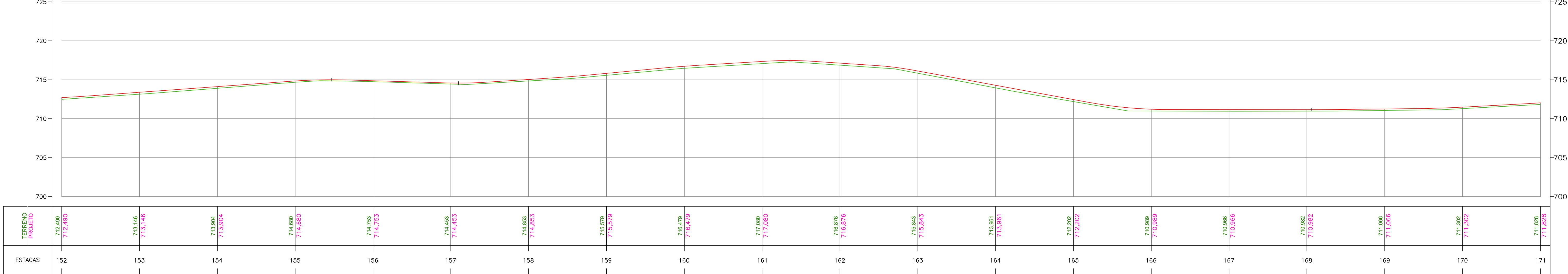


VER FOLHA 10

SUB-TRECHO 09 (E-152 A E-171)

ESCALA: 1:500

PERFIL LONGITUDINAL EIXO 01 ESC. V.: 1:250



- CONVENÇÕES (EM PLANTA)
- Eixo da pista
 - Curva mestra de 5 em 5 metros
 - Curva intermediária de 1 em 1 metros
 - Arvore de grande e médio porte
 - Vegetação
 - Acesso existente
 - Edificação existente
 - Poste existente
 - Cerca existente
- CONVENÇÕES (EM PERFIL)
- Terreno primitivo
 - Greide de terraplenagem

- NOTAS
- ESTE PROJETO É PROPRIEDADE DO PROJETISTA REGISTRADO NO SELO. CONFORME LEI Nº: 5194/86 NÃO DEVE SER UTILIZADO PARA QUALQUER OUTRA FINALIDADE QUE NÃO SE RELACIONE COM A EXECUÇÃO DA PRESENTE EDIFICAÇÃO, SENDO TERMINANTEMENTE VEDADA SUA COLOCAÇÃO A DISPOSIÇÃO DE TERCEIROS.
 - O PROJETISTA NÃO SE RESPONSABILIZARÁ POR EVENTUAIS ALTERAÇÕES DESTES PROJETO DURANTE SUA EXECUÇÃO. QUALQUER MODIFICAÇÃO, O MESMO DEVE SER CONTACTADO.
 - ESTE PROJETO FOI BASEADO NO LAY-OUT E INFORMAÇÕES FORNECIDAS PELO ARQUITETO OU PROPRIETÁRIO.
 - QUALQUER MODIFICAÇÃO OU DÚVIDA DEVERÁ SER IMEDIATAMENTE COMUNICADA POR ESCRITO AO PROJETISTA.

APROVAÇÕES/OBSERVAÇÕES

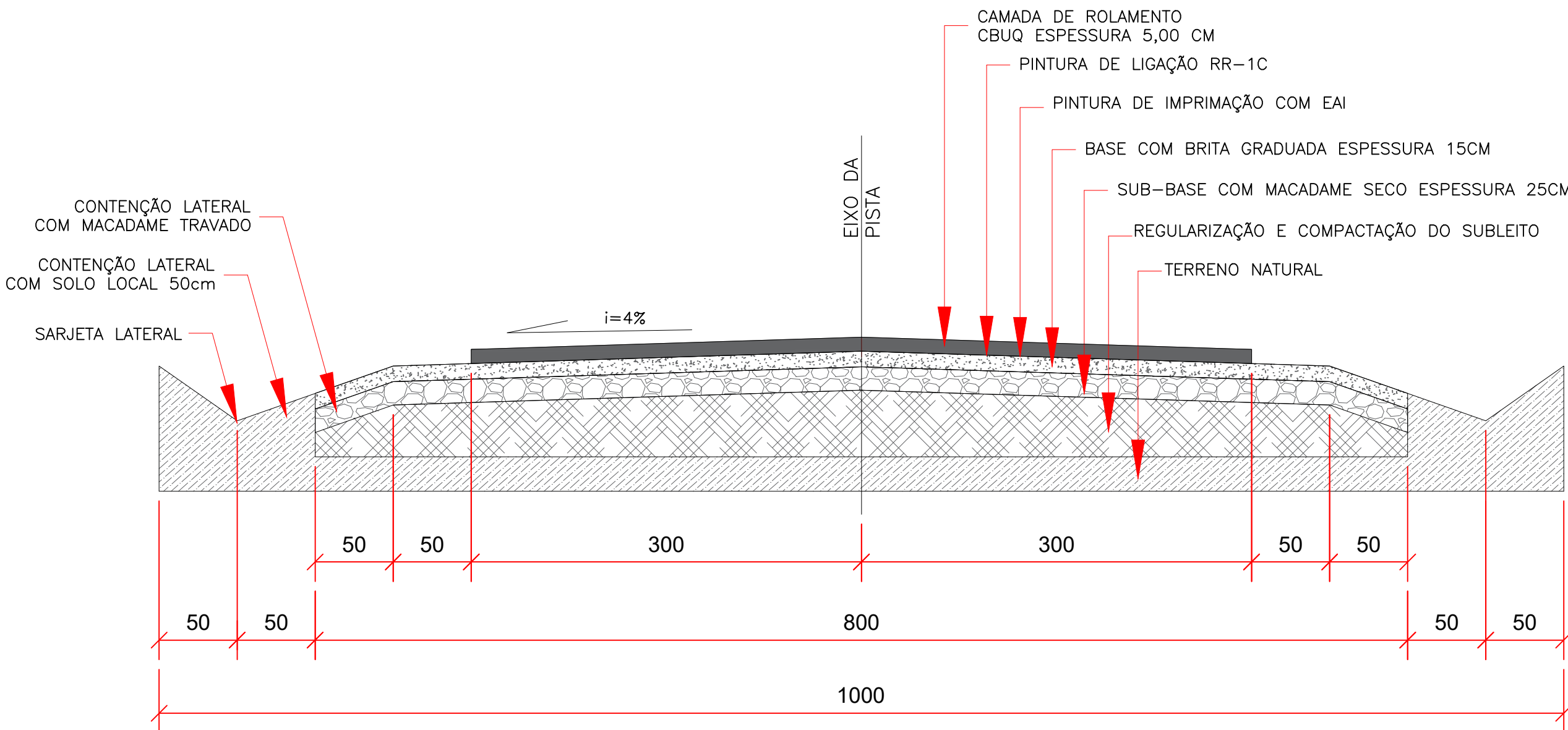
PREFEITURA MUNICIPAL CHOPINZINHO - PR
Rua Miguel Proódipio Kurpel, 3811, Bairro São Miguel, Chopinzinho - PR
Fone: (46) 3242-8600

Obras: **PAVIMENTAÇÃO ASFÁLTICA**
CPA Ametista, Chopinzinho - PR

Projeto: **GEOMÉTRICO**
Conteúdo: - PERFIL LONGITUDINAL
- RESUMO DO PAVIMENTO.
- CONVENÇÕES:
- SEÇÃO TRANSVERSAL TÍPICA.

Prancha: **09**
Conjunto: 01
Folha: 22

Data: Outubro de 2025 Escala: Indicada Desenho: LUCAS Conferência: Revisor:



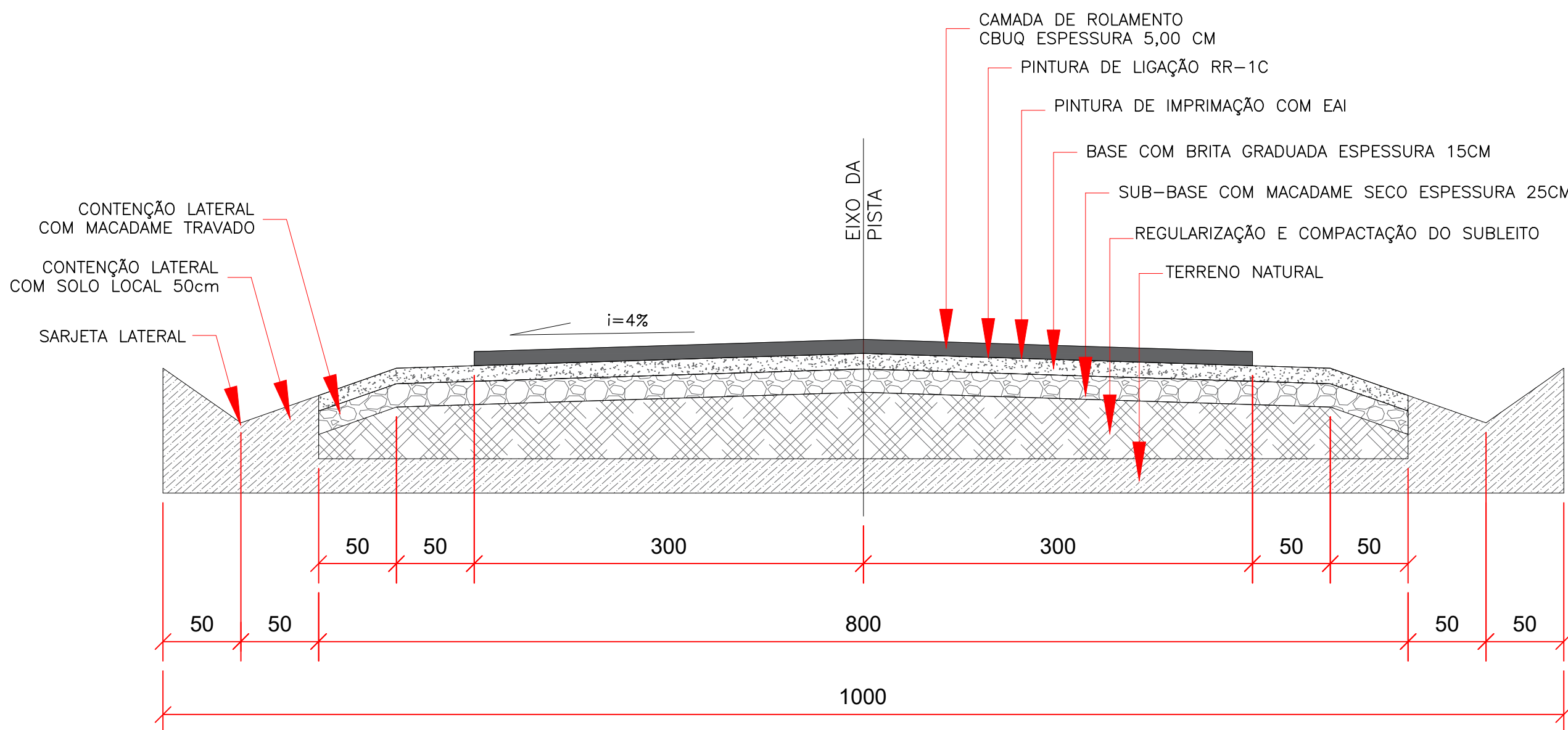
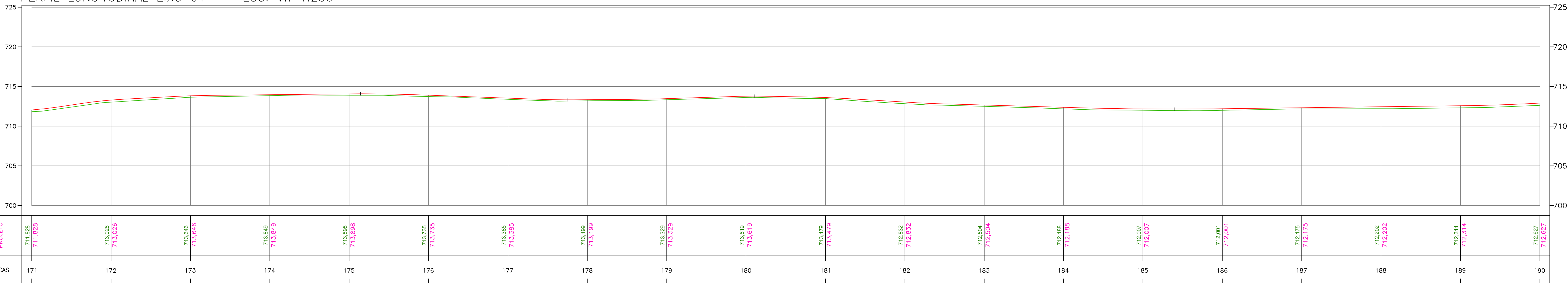
SEÇÃO TRANSVERSAL TÍPICA SOBRE BASE NOVA (A-A)
SEM ESCALA

RESUMO DOS PAVIMENTOS							
RESUMO DO PAVIMENTO DA PISTA 01							
SUB-TRECHO	ESTACA INICIAL	ESTACA FINAL	EXTENSÃO DO TRECHO (m)	LARGURA DA BASE (m)	LARGURA DA PISTA (m)	ÁREA DE BASE (m²)	ÁREA DE PAVIMENTAÇÃO (m²)
01	E-00	E-19	380,00	7,00	6,00	2660,00	2280,00
02	E-19	E-38	380,00	7,00	6,00	2660,00	2280,00
03	E-38	E-57	380,00	7,00	6,00	2660,00	2280,00
04	E-57	E-76	380,00	7,00	6,00	2660,00	2280,00
05	E-76	E-95	380,00	7,00	6,00	2660,00	2280,00
06	E-95	E-114	380,00	7,00	6,00	2660,00	2280,00
07	E-114	E-133	380,00	7,00	6,00	2660,00	2280,00
08	E-133	E-152	380,00	7,00	6,00	2660,00	2280,00
09	E-152	E-171	380,00	7,00	6,00	2660,00	2280,00
10	E-171	E-190	380,00	7,00	6,00	2660,00	2280,00
11	E-190	E-209	380,00	7,00	6,00	2660,00	2280,00
12	E-209	E-228	380,00	7,00	6,00	2660,00	2280,00
13	E-228	E-247	380,00	7,00	6,00	2660,00	2280,00
14	E-247	E-266	380,00	7,00	6,00	2660,00	2280,00
15	E-266	E-285	380,00	7,00	6,00	2660,00	2280,00
16	E-285	E-304	380,00	7,00	6,00	2660,00	2280,00
17	E-304	E-305+15	35,00	7,00	6,00	245,00	210,00
TOTAL PISTA 01			6115,00			42805,00	36690,00
RESUMO DO PAVIMENTO DA PISTA 02							
SUB-TRECHO	ESTACA INICIAL	ESTACA FINAL	EXTENSÃO DO TRECHO (m)	LARGURA DA BASE (m)	LARGURA DA PISTA (m)	ÁREA DE BASE (m²)	ÁREA DE PAVIMENTAÇÃO (m²)
01	E-305-00	E-305-19	380,00	7,00	6,00	2660,00	2280,00
02	E-305-19	E-305-38	380,00	7,00	6,00	2660,00	2280,00
03	E-305-38	E-305-57	380,00	7,00	6,00	2660,00	2280,00
04	E-305-57	E-305-76	380,00	7,00	6,00	2660,00	2280,00
05	E-305-76	E-305-82	120,00	7,00	6,00	840,00	720,00
TOTAL PISTA 02			1640,00			11480,00	9840,00
TOTAL			7755,00			54285,00	46530,00

SUB-TRECHO 10 (E-171 A E-190)

ESCALA: 1:500

PERFIL LONGITUDINAL EIXO 01 ESC. V.: 1:250



SEÇÃO TRANSVERSAL TÍPICA SOBRE BASE NOVA (A-A)

SEM ESCALA

CONVENÇÕES (EM PLANTA)

- Eixo da pista
- Curva mestra de 5 em 5 metros
- Curva intermediária de 1 em 1 metros

- Arvore de grande e médio porte
- Vegetação
- Acesso existente
- Edificação existente
- Poste existente
- Cerca existente

CONVENÇÕES (EM PERFIL)

- Terreno primitivo
- Greide de terraplenagem

NOTAS

- ESTE PROJETO É PROPRIEDADE DO PROJETISTA REGISTRADO NO SELO. CONFORME LEI N°. 5194/86 NÃO DEVE SER UTILIZADO PARA QUALQUER OUTRA FINALIDADE QUE NÃO SE RELACIONE COM A EXECUÇÃO DA PRESENTE EDIFICAÇÃO, SENDO TERMINANTEMENTE VEDADA SUA COLOCAÇÃO A DISPOSIÇÃO DE TERCEIROS.
- O PROJETISTA NÃO SE RESPONSABILIZARÁ POR EVENTUAIS ALTERAÇÕES DESTES PROJETOS DURANTE SUA EXECUÇÃO. QUALQUER MODIFICAÇÃO, O MESMO DEVE SER CONTACTADO.
- ESTE PROJETO FOI BASEADO NO LAY-OUT E INFORMAÇÕES FORNECIDAS PELO ARQUITETO OU PROPRIETÁRIO.
- QUALQUER MODIFICAÇÃO OU DÚVIDA DEVERÁ SER IMEDIATAMENTE COMUNICADA POR ESCRITO AO PROJETISTA.

APROVAÇÕES/OBSERVAÇÕES

PREFEITURA MUNICIPAL CHOPINZINHO - PR

Rua Miguel Procopio Kurpel, 3811, Bairro São Miguel, Chopinzinho - PR
Fone: (46) 3242-8600

PAVIMENTAÇÃO ASFÁLTICA

CPA Ametista, Chopinzinho - PR

Projeto

Proprietário

Projeto

Proprietário

Projeto

Proprietário

Projeto

Proprietário

Projeto

Proprietário

Projeto

Proprietário

Projeto

Proprietário

Projeto

Proprietário

Projeto

Proprietário

Projeto

Proprietário

Projeto

Proprietário

Projeto

Proprietário

Projeto

Proprietário

Projeto

Proprietário

Projeto

Proprietário

10

Prm. 10

01

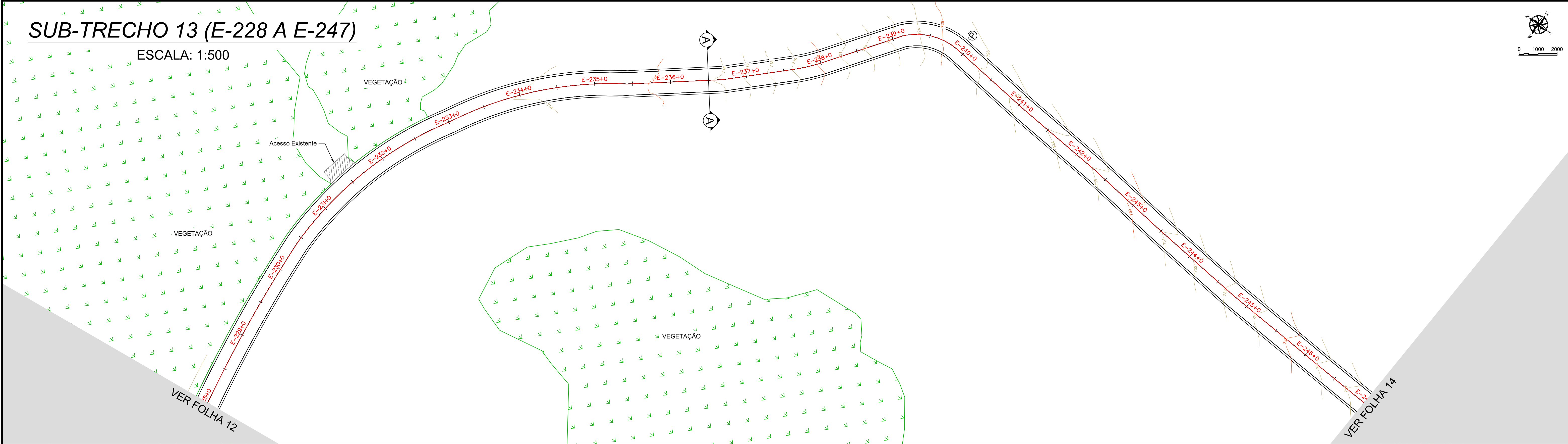
22

Revisor

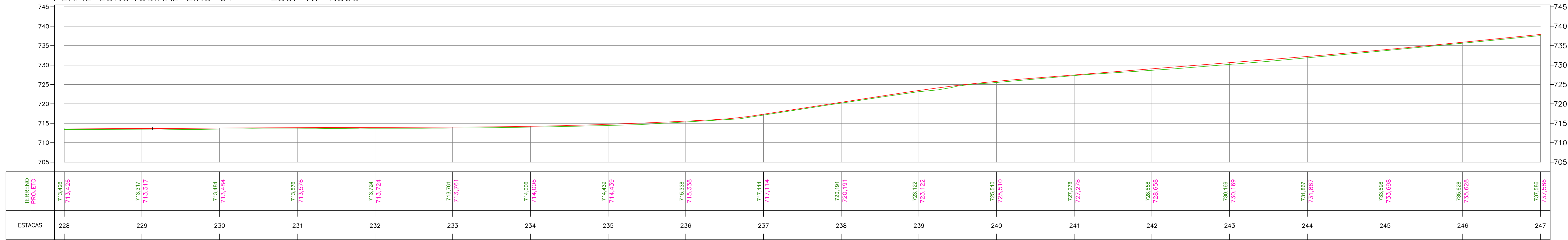
Revisor

SUB-TRECHO 13 (E-228 A E-247)

ESCALA: 1:500



PERFIL LONGITUDINAL EIXO 01 ESC. V.: 1:500



CONVENÇÕES (EM PLANTA)

- Eixo da pista
- Curva mestra de 5 em 5 metros
- Curva intermediária de 1 em 1 metros

Arvore de grande e médio porte

Vegetação

Acesso existente

Edificação existente

Poste existente

Cerca existente

CONVENÇÕES (EM PERFIL)

- Terreno primitivo
- Greide de terraplenagem

NOTAS

- ESTE PROJETO É PROPRIEDADE DO PROJETISTA REGISTRADO NO SELO. CONFORME LEI N°. 5194/86 NÃO DEVE SER UTILIZADO PARA QUALQUER OUTRA FINALIDADE QUE NÃO SE RELACIONE COM A EXECUÇÃO DA PRESENTE EDIFICAÇÃO, SENDO TERMINANTEMENTE VEDADA SUA COLOCAÇÃO A DISPOSIÇÃO DE TERCEIROS.
- O PROJETISTA NÃO SE RESPONSABILIZARÁ POR EVENTUAIS ALTERAÇÕES DESTES PROJETO DURANTE SUA EXECUÇÃO. QUALQUER MODIFICAÇÃO, O MESMO DEVE SER CONTACTADO.
- ESTE PROJETO FOI BASEADO NO LAY-OUT E INFORMAÇÕES FORNECIDAS PELO ARQUITETO OU PROPRIETÁRIO.
- QUALQUER MODIFICAÇÃO OU DÚVIDA DEVERÁ SER IMEDIATAMENTE COMUNICADA POR ESCRITO AO PROJETISTA.

APROVAÇÕES/OBSERVAÇÕES

PREFEITURA MUNICIPAL CHOPINZINHO - PR

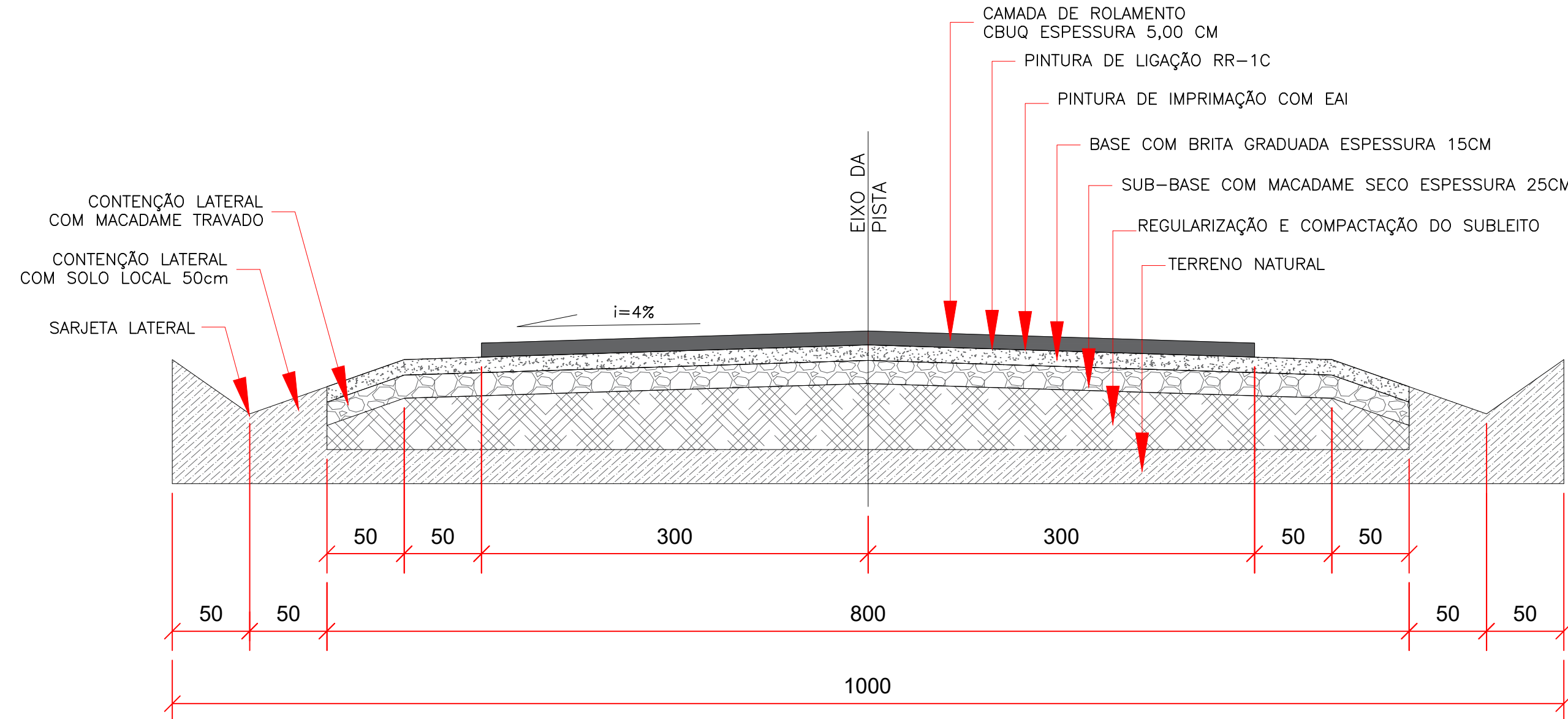
Rua Miguel Proódipio Kurpel, 3811, Bairro São Miguel, Chopinzinho - PR
Fone: (46) 3242-8600

Obras
PAVIMENTAÇÃO ASFÁLTICA

Projeto	Proprietário
LUCAS KIYOSHI YAMAZAKI CREA-PR 81408/D	PREFEITURA MUNICIPAL DE CHOPINZINHO - PR PREFEITO MUNICIPAL ALVARO DENIS CENI SCOLARO

Projeto	GEOMÉTRICO
Conteúdo	- PERFIL LONGITUDINAL - RESUMO DO PAVIMENTO. - CONVENÇÕES. - SEÇÃO TRANSVERSAL TÍPICA.
Prancha	13

Data	Outubro de 2025	Escala	Indicada	Desenho	LUCAS	Conferência	Revisor
------	-----------------	--------	----------	---------	-------	-------------	---------



SEÇÃO TRANSVERSAL TÍPICA SOBRE BASE NOVA (A-A)

SEM ESCALA

RESUMO DOS PAVIMENTOS

RESUMO DO PAVIMENTO DA PISTA 01

SUB-TRECHO	ESTACA INICIAL	ESTACA FINAL	EXTENSÃO DO TRECHO (m)	LARGURA DA BASE (m)	LARGURA DA PISTA (m)	ÁREA DE BASE (m²)	ÁREA DE PAVIMENTAÇÃO (m²)
01	E-00	E-19	380,00	7,00	6,00	2660,00	2280,00
02	E-19	E-38	380,00	7,00	6,00	2660,00	2280,00
03	E-38	E-57	380,00	7,00	6,00	2660,00	2280,00
04	E-57	E-76	380,00	7,00	6,00	2660,00	2280,00
05	E-76	E-95	380,00	7,00	6,00	2660,00	2280,00
06	E-95	E-114	380,00	7,00	6,00	2660,00	2280,00
07	E-114	E-133	380,00	7,00	6,00	2660,00	2280,00
08	E-133	E-152	380,00	7,00	6,00	2660,00	2280,00
09	E-152	E-171	380,00	7,00	6,00	2660,00	2280,00
10	E-171	E-190	380,00	7,00	6,00	2660,00	2280,00
11	E-190	E-209	380,00	7,00	6,00	2660,00	2280,00
12	E-209	E-228	380,00	7,00	6,00	2660,00	2280,00
13	E-228	E-247	380,00	7,00	6,00	2660,00	2280,00
14	E-247	E-266	380,00	7,00	6,00	2660,00	2280,00
15	E-266	E-285	380,00	7,00	6,00	2660,00	2280,00
16	E-285	E-304	380,00	7,00	6,00	2660,00	2280,00
17	E-304	E-305+15	35,00	7,00	6,00	245,00	210,00
TOTAL PISTA 01			6115,00			42805,00	36690,00

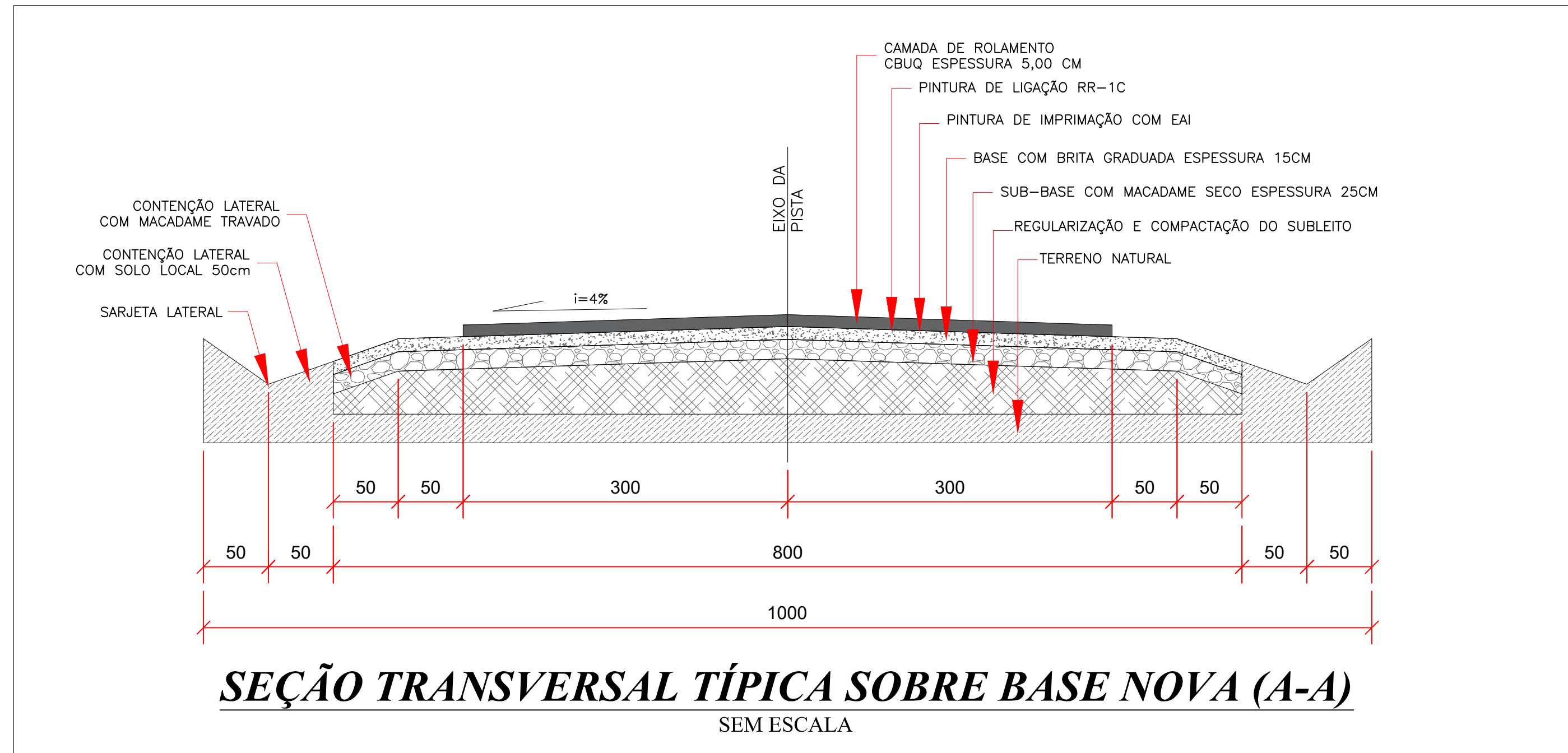
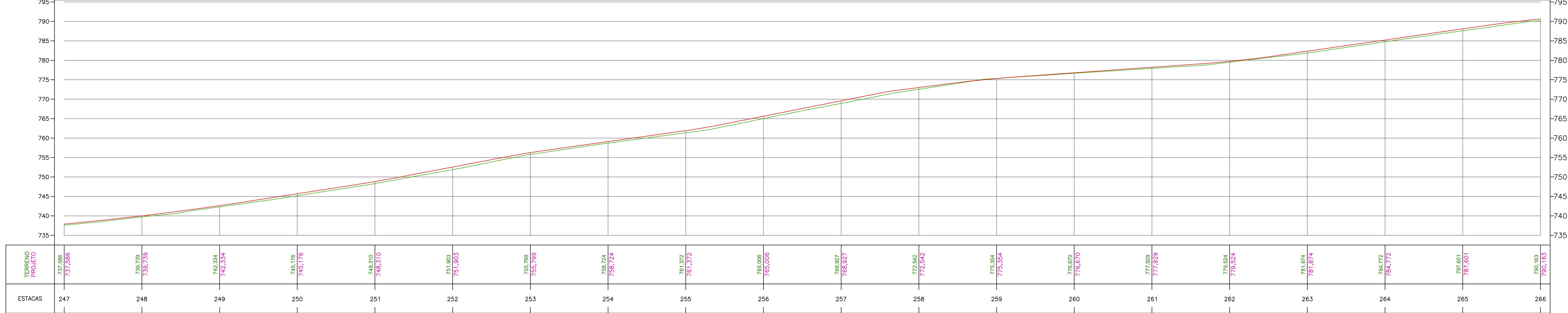
RESUMO DO PAVIMENTO DA PISTA 02

SUB-TRECHO	ESTACA INICIAL	ESTACA FINAL	EXTENSÃO DO TRECHO (m)	LARGURA DA BASE (m)	LARGURA DA PISTA (m)	ÁREA DE BASE (m²)	ÁREA DE PAVIMENTAÇÃO (m²)
01	E-305-00	E-305-19	380,00	7,00	6,00	2660,00	2280,00
02	E-305-19	E-305-38	380,00	7,00	6,00	2660,00	2280,00
03	E-305-38	E-305-57	380,00	7,00	6,00	2660,00	2280,00
04	E-305-57	E-305-76	380,00	7,00	6,00	2660,00	2280,00
05	E-305-76	E-305-82	120,00	7,00	6,00	840,00	720,00
TOTAL PISTA 02			1640,00			11480,00	9840,00
TOTAL			7755,00			54285,00	46530,00

SUB-TRECHO 14 (E-247 A E-266)

ESCALA: 1:500

PERFIL LONGITUDINAL EIXO 01 ESC. V.: 1:500



RESUMO DOS PAVIMENTOS						
RESUMO DO PAVIMENTO DA PISTA 01						
SUB-TRECHO	ESTACA INICIAL	ESTACA FINAL	EXTENSÃO DO TRECHO (m)	LARGURA DA BASE (m)	LARGURA DA PISTA (m)	ÁREA DE BASE (m²)
01	E-00	E-19	380,00	7,00	6,00	2660,00
02	E-19	E-38	380,00	7,00	6,00	2660,00
03	E-38	E-57	380,00	7,00	6,00	2660,00
04	E-57	E-76	380,00	7,00	6,00	2660,00
05	E-76	E-95	380,00	7,00	6,00	2660,00
06	E-95	E-114	380,00	7,00	6,00	2660,00
07	E-114	E-133	380,00	7,00	6,00	2660,00
08	E-133	E-152	380,00	7,00	6,00	2660,00
09	E-152	E-171	380,00	7,00	6,00	2660,00
10	E-171	E-190	380,00	7,00	6,00	2660,00
11	E-190	E-209	380,00	7,00	6,00	2660,00
12	E-209	E-228	380,00	7,00	6,00	2660,00
13	E-228	E-247	380,00	7,00	6,00	2660,00
14	E-247	E-266	380,00	7,00	6,00	2660,00
15	E-266	E-285	380,00	7,00	6,00	2660,00
16	E-285	E-304	380,00	7,00	6,00	2660,00
17	E-304	E-305+15	35,00	7,00	6,00	245,00
TOTAL PISTA 01			6115,00			42805,00
RESUMO DO PAVIMENTO DA PISTA 02						
SUB-TRECHO	ESTACA INICIAL	ESTACA FINAL	EXTENSÃO DO TRECHO (m)	LARGURA DA BASE (m)	LARGURA DA PISTA (m)	ÁREA DE BASE (m²)
01	E-305-00	E-305-19	380,00	7,00	6,00	2660,00
02	E-305-19	E-305-38	380,00	7,00	6,00	2660,00
03	E-305-38	E-305-57	380,00	7,00	6,00	2660,00
04	E-305-57	E-305-76	380,00	7,00	6,00	2660,00
05	E-305-76	E-305-82	120,00	7,00	6,00	840,00
TOTAL PISTA 02			1640,00			11480,00
TOTAL			7755,00			54285,00

CONVENÇÕES (EM PLANTA)

- Eixo da pista
- Curva mestra de 5 em 5 metros
- Curva intermediária de 1 em 1 metros

- Arvore de grande e médio porte
- Vegetação
- Acesso existente
- Edificação existente
- Poste existente
- Cerca existente

CONVENÇÕES (EM PERFIL)

- Terreno primitivo
- Greide de terraplenagem

NOTAS

- ESTE PROJETO É PROPRIEDADE DO PROJETISTA REGISTRADO NO SELO. CONFORME LEI N°. 5194/86 NÃO DEVE SER UTILIZADO PARA QUALQUER OUTRA FINALIDADE QUE NÃO SE RELACIONE COM A EXECUÇÃO DA PRESENTE EDIFICAÇÃO, SENDO TERMINANTEMENTE VEDADA SUA COLOCAÇÃO A DISPOSIÇÃO DE TERCEIROS.
- O PROJETISTA NÃO SE RESPONSABILIZARÁ POR EVENTUAIS ALTERAÇÕES DESTES PROJETOS DURANTE SUA EXECUÇÃO. QUALQUER MODIFICAÇÃO, O MESMO DEVE SER CONTACTADO.
- ESTE PROJETO FOI BASEADO NO LAY-OUT E INFORMAÇÕES FORNECIDAS PELO ARQUITETO OU PROPRIETÁRIO.
- QUALQUER MODIFICAÇÃO OU DÚVIDA DEVERÁ SER IMEDIATAMENTE COMUNICADA POR ESCRITO AO PROJETISTA.

APROVAÇÕES/OBSERVAÇÕES

PREFEITURA MUNICIPAL CHOPINZINHO - PR

Rua Miguel Procopio Kurpel, 3811, Bairro São Miguel, Chopinzinho - PR
Fone: (46) 3242-8600

PAVIMENTAÇÃO ASFÁLTICA

CPA Ametista, Chopinzinho - PR

LUCAS KIYOSHI YAMAZAKI
CREA-PR 81408/D

PREFEITURA MUNICIPAL DE CHOPINZINHO - PR
PREFEITO MUNICIPAL ALVARO DENIS CENI SCOLARO

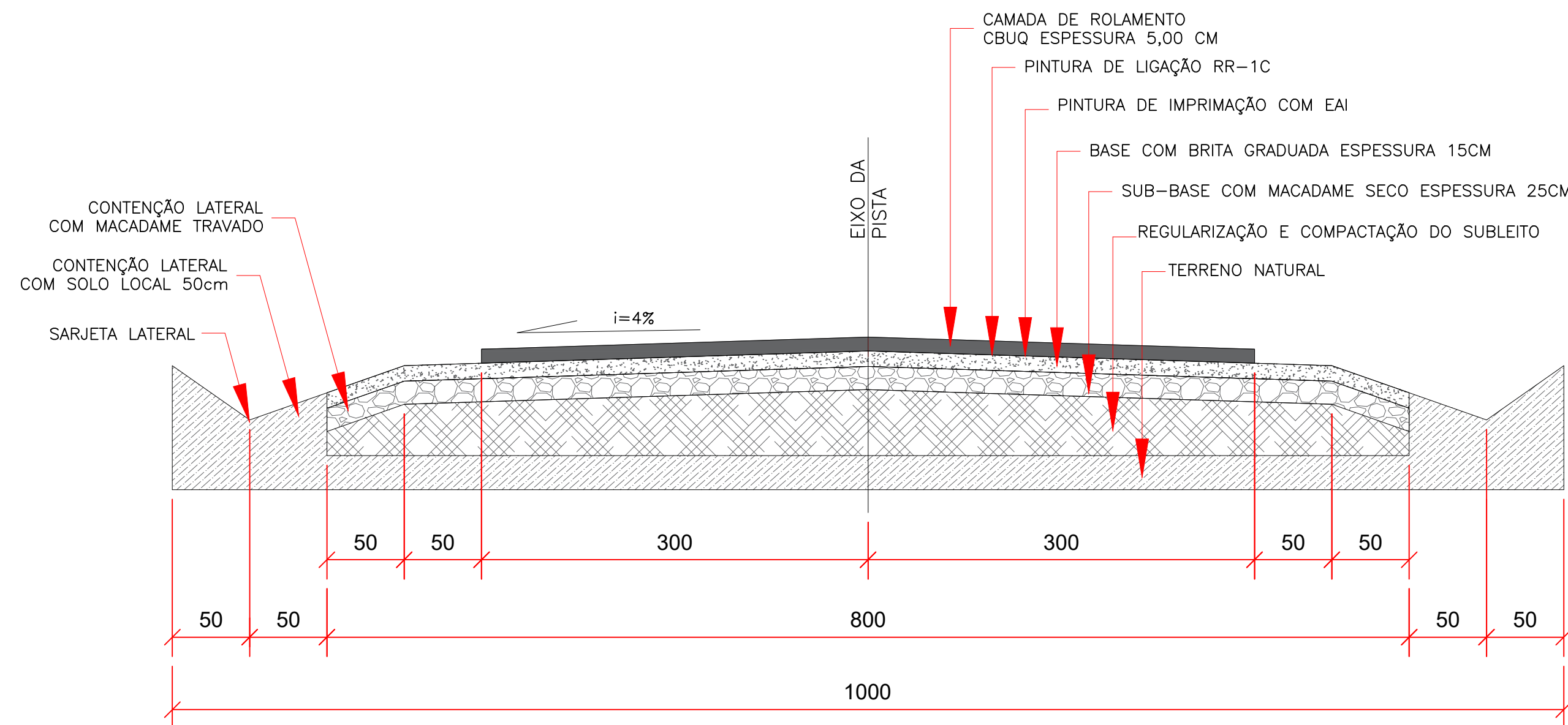
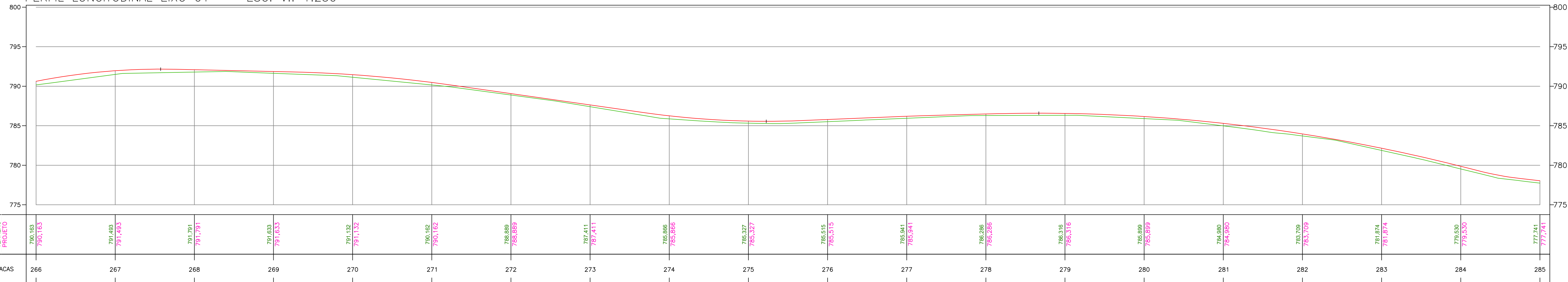
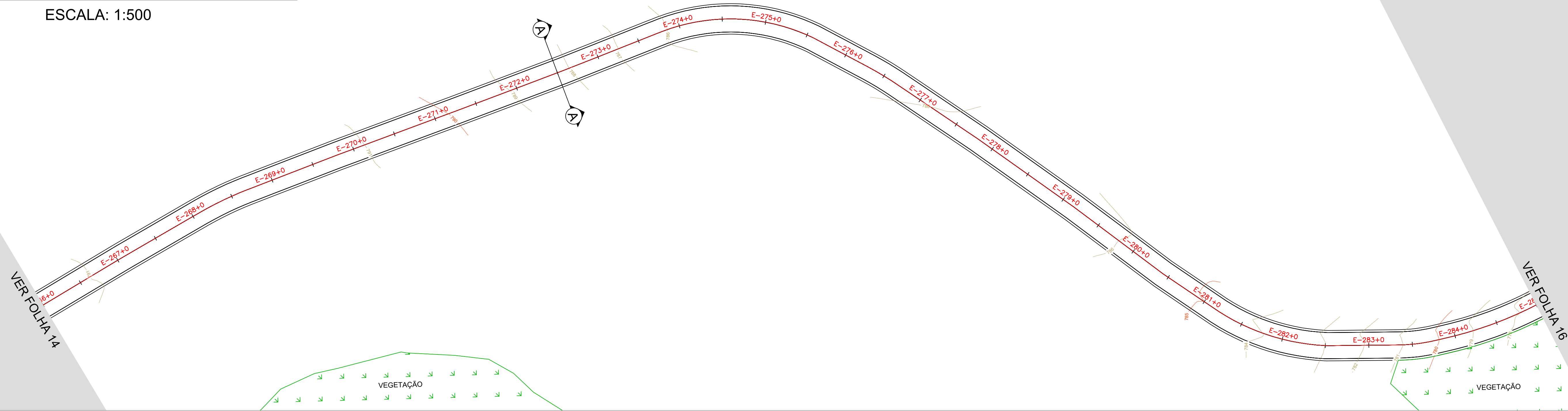
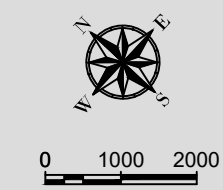
GEOMÉTRICO

- PERFIL LONGITUDINAL
- RESUMO DO PAVIMENTO
- CONVENÇÕES
- SEÇÃO TRANSVERSAL TÍPICA

Data: Outubro de 2025 Escala: Indicada Desenho: LUCAS Conferência: Revisor:

14

ESCALA: 1:500



SEÇÃO TRANSVERSAL TÍPICA SOBRE BASE NOVA (A-A)
SEM ESCALA

RESUMO DOS PAVIMENTOS							
RESUMO DO PAVIMENTO DA PISTA 01							
SUB-TRECHO	ESTACA INICIAL	ESTACA FINAL	EXTENÇÃO DO TRECHO (m)	LARGURA DA BASE (m)	LARGURA DA PISTA (m)	ÁREA DE BASE (m²)	ÁREA DE PAVIMENTAÇÃO (m²)
01	E-00	E-19	380,00	7,00	6,00	2660,00	2280,00
02	E-19	E-38	380,00	7,00	6,00	2660,00	2280,00
03	E-38	E-57	380,00	7,00	6,00	2660,00	2280,00
04	E-57	E-76	380,00	7,00	6,00	2660,00	2280,00
05	E-76	E-95	380,00	7,00	6,00	2660,00	2280,00
06	E-95	E-114	380,00	7,00	6,00	2660,00	2280,00
07	E-114	E-133	380,00	7,00	6,00	2660,00	2280,00
08	E-133	E-152	380,00	7,00	6,00	2660,00	2280,00
09	E-152	E-171	380,00	7,00	6,00	2660,00	2280,00
10	E-171	E-190	380,00	7,00	6,00	2660,00	2280,00
11	E-190	E-209	380,00	7,00	6,00	2660,00	2280,00
12	E-209	E-228	380,00	7,00	6,00	2660,00	2280,00
13	E-228	E-247	380,00	7,00	6,00	2660,00	2280,00
14	E-247	E-266	380,00	7,00	6,00	2660,00	2280,00
15	E-266	E-285	380,00	7,00	6,00	2660,00	2280,00
16	E-285	E-304	380,00	7,00	6,00	2660,00	2280,00
17	E-304	E-305+15	35,00	7,00	6,00	245,00	210,00
TOTAL PISTA 01			6115,00			42805,00	36690,00
RESUMO DO PAVIMENTO DA PISTA 02							
SUB-TRECHO	ESTACA INICIAL	ESTACA FINAL	EXTENÇÃO DO TRECHO (m)	LARGURA DA BASE (m)	LARGURA DA PISTA (m)	ÁREA DE BASE (m²)	ÁREA DE PAVIMENTAÇÃO (m²)
01	E-305-00	E-305-19	380,00	7,00	6,00	2660,00	2280,00
02	E-305-19	E-305-38	380,00	7,00	6,00	2660,00	2280,00
03	E-305-38	E-305-57	380,00	7,00	6,00	2660,00	2280,00
04	E-305-57	E-305-76	380,00	7,00	6,00	2660,00	2280,00
05	E-305-76	E-305-82	120,00	7,00	6,00	840,00	720,00
TOTAL PISTA 02			1640,00			11480,00	9840,00
TOTAL			7755,00			54285,00	46530,00

- ### CONVENÇÕES (EM PLANTA)

- Eixo da pista
- Curva mestra de 5 em 5 metros
- Curva intermediária de 1 em 1 metros

- Arvore de grande e médio porte

-
- Vegetação

- Acesso existente

-
- Edificação existente

- (P)** Poste existente

- Cerca existente

- ### CONVENÇÕES (EM PERFIL)

- Terreno primitivo

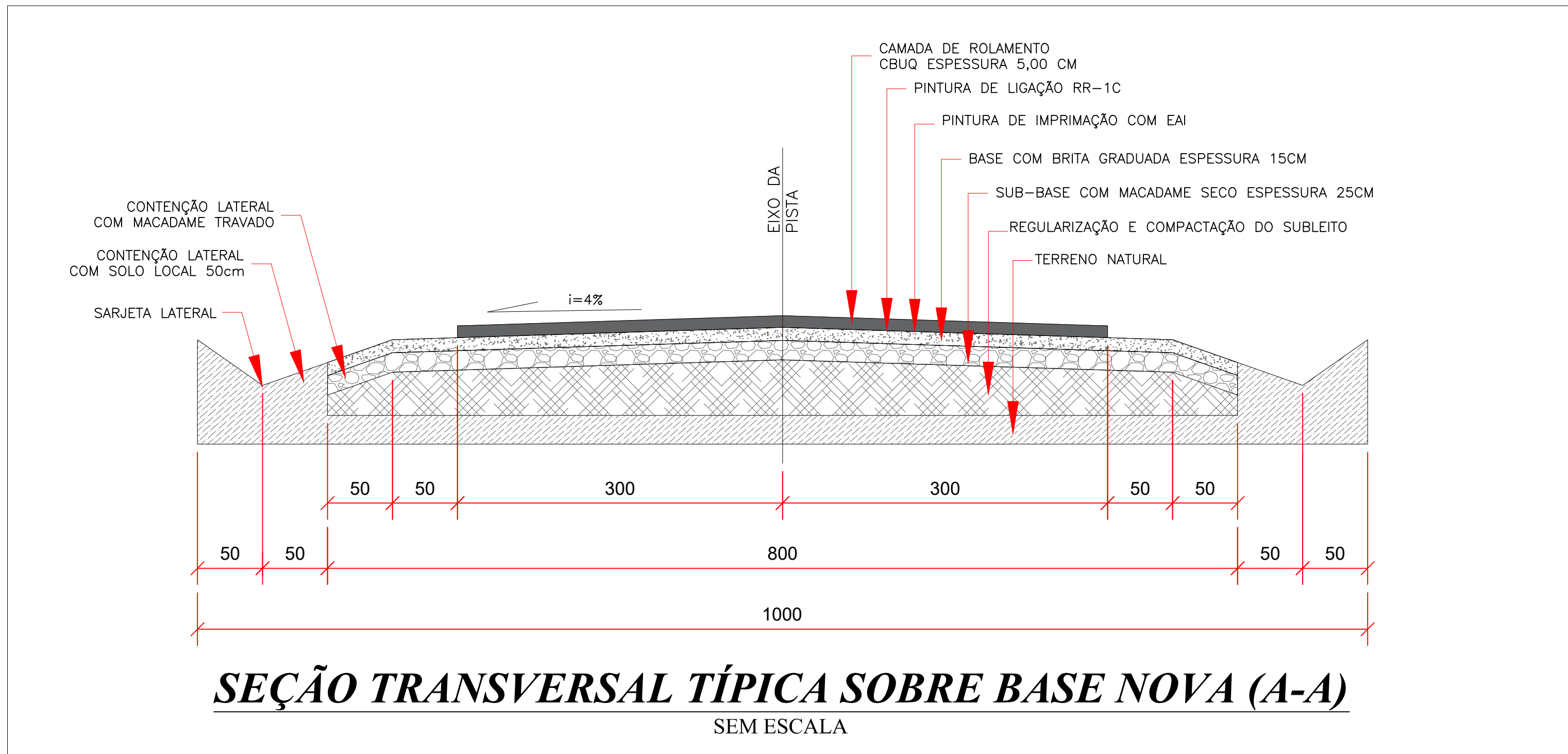
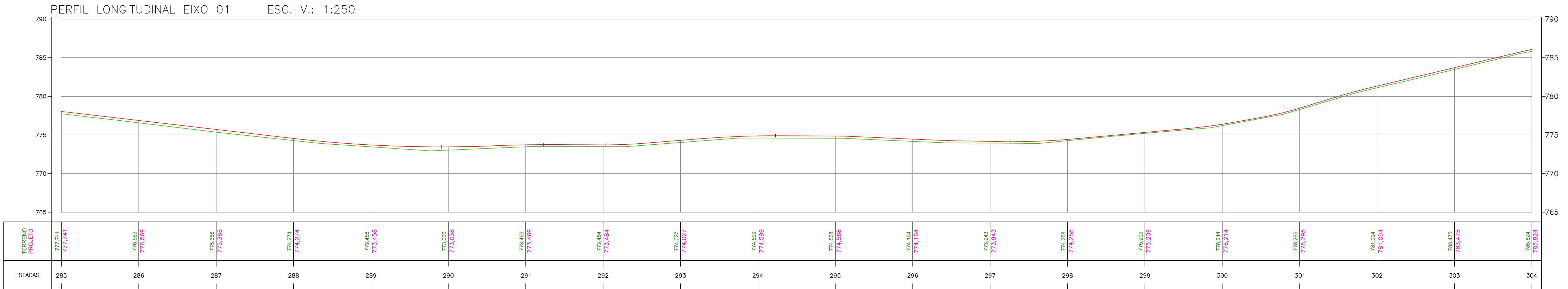
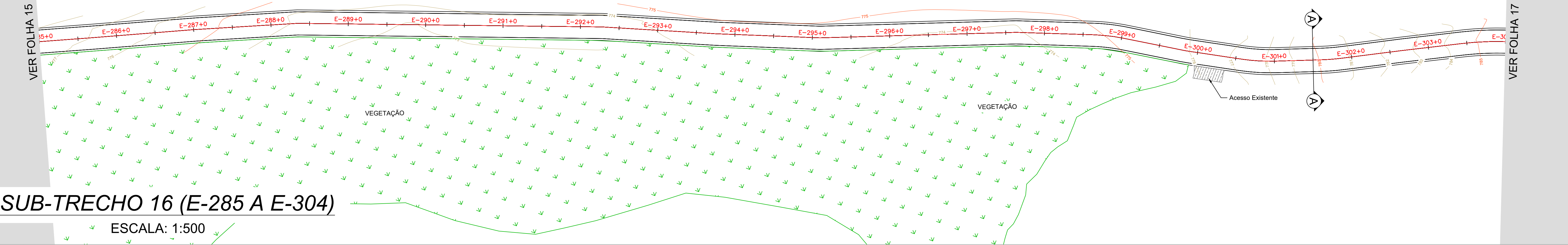
- Greide de terraplenagem

NOTAS

1. ESTE PROJETO É PROPRIEDADE DO PROJETISTA REGISTRADO NO SELO. CONFORME LEI Nº. 5194/86 NÃO DEVE SER UTILIZADO PARA QUALQUER OUTRA FINALIDADE QUE NÃO SE RELACIONE COM A EXECUÇÃO DA PRESENTE EDIFICAÇÃO, SENDO TERMINANTEMENTE VEDADA SUA COLOCAÇÃO A DISPOSIÇÃO DE TERCEIROS.
2. O PROJETISTA NÃO SE RESPONSABILIZA POR EVENTUAIS ALTERAÇÕES DESTE PROJETO DURANTE SUA EXECUÇÃO. QUALQUER MODIFICAÇÃO, O MESMO DEVE SER CONTACTADO.
3. ESTE PROJETO FOI BASEADO NO LAY-OUT E INFORMAÇÕES FORNECIDAS PELO AROUITO OU PROPRIETÁRIO.
4. QUALQUER MODIFICAÇÃO OU DÚVIDA DEVERÁ SER IMEDIATAMENTE COMUNICADA POR ESCRITO AO PROJETISTA.

APROVAÇÕES/OBSERVAÇÕES	

<div>PREFEITURA MUNICIPAL CHOPINZINHO - PR</div> <div>Rua Miguel Procópio Kurpel, 3811, Bairro São Miguel, Chopinzinho - PR</div> <div>Fone: (46) 3242-8600</div>									
<div>Obra</div> <div>PAVIMENTAÇÃO ASFÁLTICA</div> <div>CPA Ametista, Chopinzinho - PR</div>									
<div>Projeto</div>				<div>Proprietário</div>					
<div>LUCAS KIYOSHI YAMAZAKI</div> <div>CREA-PR 81408/D</div>				<div>PREFEITURA MUNICIPAL DE CHOPINZINHO - PR</div> <div>PREFEITO MUNICIPAL ÁLVARO DENIS CENI SCOLARO</div>					
<div>Projeto</div> <div>GEOMÉTRICO</div>									
<div>Conteúdo</div> <div>- PERFIL LONGITUDINAL.</div> <div>- RESUMO DO PAVIMENTO.</div> <div>- CONVENÇÕES.</div> <div>- SEÇÃO TRANSVERSAL TÍPICA.</div>								<div>Prancha</div> <div>15</div> <div>Contorno 01</div> <div>Pran. 22</div> <div>Folha</div>	
<div>Data</div> <div>Outubro de 2025</div>		<div>Escala</div> <div>Indicada</div>		<div>Desenho</div> <div>LUCAS</div>		<div>Conferência</div>		<div>Revisor</div>	



RESUMO DOS PAVIMENTOS							
RESUMO DO PAVIMENTO DA PISTA 01							
SUB-TRECHO	ESTACA INICIAL	ESTACA FINAL	EXTENSÃO DO TRECHO (m)	LARGURA DA BASE (m)	LARGURA DA PISTA (m)	ÁREA DE BASE (m²)	ÁREA DE PAVIMENTAÇÃO (m²)
01	E-00	E-19	380,00	7,00	6,00	2660,00	2280,00
02	E-19	E-38	380,00	7,00	6,00	2660,00	2280,00
03	E-38	E-57	380,00	7,00	6,00	2660,00	2280,00
04	E-57	E-76	380,00	7,00	6,00	2660,00	2280,00
05	E-76	E-95	380,00	7,00	6,00	2660,00	2280,00
06	E-95	E-114	380,00	7,00	6,00	2660,00	2280,00
07	E-114	E-133	380,00	7,00	6,00	2660,00	2280,00
08	E-133	E-152	380,00	7,00	6,00	2660,00	2280,00
09	E-152	E-171	380,00	7,00	6,00	2660,00	2280,00
10	E-171	E-190	380,00	7,00	6,00	2660,00	2280,00
11	E-190	E-209	380,00	7,00	6,00	2660,00	2280,00
12	E-209	E-228	380,00	7,00	6,00	2660,00	2280,00
13	E-228	E-247	380,00	7,00	6,00	2660,00	2280,00
14	E-247	E-266	380,00	7,00	6,00	2660,00	2280,00
15	E-266	E-285	380,00	7,00	6,00	2660,00	2280,00
16	E-285	E-304	380,00	7,00	6,00	2660,00	2280,00
17	E-304	E-305+15	35,00	7,00	6,00	245,00	210,00
TOTAL PISTA 01			6115,00			42805,00	36690,00
RESUMO DO PAVIMENTO DA PISTA 02							
SUB-TRECHO	ESTACA INICIAL	ESTACA FINAL	EXTENSÃO DO TRECHO (m)	LARGURA DA BASE (m)	LARGURA DA PISTA (m)	ÁREA DE BASE (m²)	ÁREA DE PAVIMENTAÇÃO (m²)
01	E-305-00	E-305-19	380,00	7,00	6,00	2660,00	2280,00
02	E-305-19	E-305-38	380,00	7,00	6,00	2660,00	2280,00
03	E-305-38	E-305-57	380,00	7,00	6,00	2660,00	2280,00
04	E-305-57	E-305-76	380,00	7,00	6,00	2660,00	2280,00
05	E-305-76	E-305-82	120,00	7,00	6,00	840,00	720,00
TOTAL PISTA 02			1640,00			11480,00	9840,00
TOTAL			7755,00			54285,00	46530,00

- CONVENÇÕES (EM PLANTA)
- Eixo da pista
 - Curva mestra de 5 em 5 metros
 - Curva intermediária de 1 em 1 metros
 - Arvore de grande e médio porte
 - Vegetação
 - Acesso existente
 - Edificação existente
 - Poste existente
 - Cerca existente
- CONVENÇÕES (EM PERFIL)
- Terreno primitivo
 - Greide de terraplenagem

- NOTAS
- ESTE PROJETO É PROPRIEDADE DO PROJETISTA REGISTRADO NO SELO. CONFORME LEI Nº: 5194/86 NÃO DEVE SER UTILIZADO PARA QUALQUER OUTRA FINALIDADE QUE NÃO SE RELACIONE COM A EXECUÇÃO DA PRESENTE EDIFICAÇÃO, SENDO TERMINANTEMENTE VEDADA SUA COLOCAÇÃO A DISPOSIÇÃO DE TERCEIROS.
 - O PROJETISTA NÃO SE RESPONSABILIZARÁ POR EVENTUAIS ALTERAÇÕES DESTES PROJETO DURANTE SUA EXECUÇÃO. QUALQUER MODIFICAÇÃO, O MESMO DEVE SER CONTACTADO.
 - ESTE PROJETO FOI BASEADO NO LAY-OUT E INFORMAÇÕES FORNECIDAS PELO ARQUITETO OU PROPRIETÁRIO.
 - QUALQUER MODIFICAÇÃO OU DÚVIDA DEVERÁ SER IMEDIATAMENTE COMUNICADA POR ESCRITO AO PROJETISTA.

APROVAÇÕES/OBSERVAÇÕES

PREFEITURA MUNICIPAL CHOPINZINHO - PR
Rua Miguel Proódpio Kurpel, 3811, Bairro São Miguel, Chopinzinho - PR
Fone: (46) 3242-8600

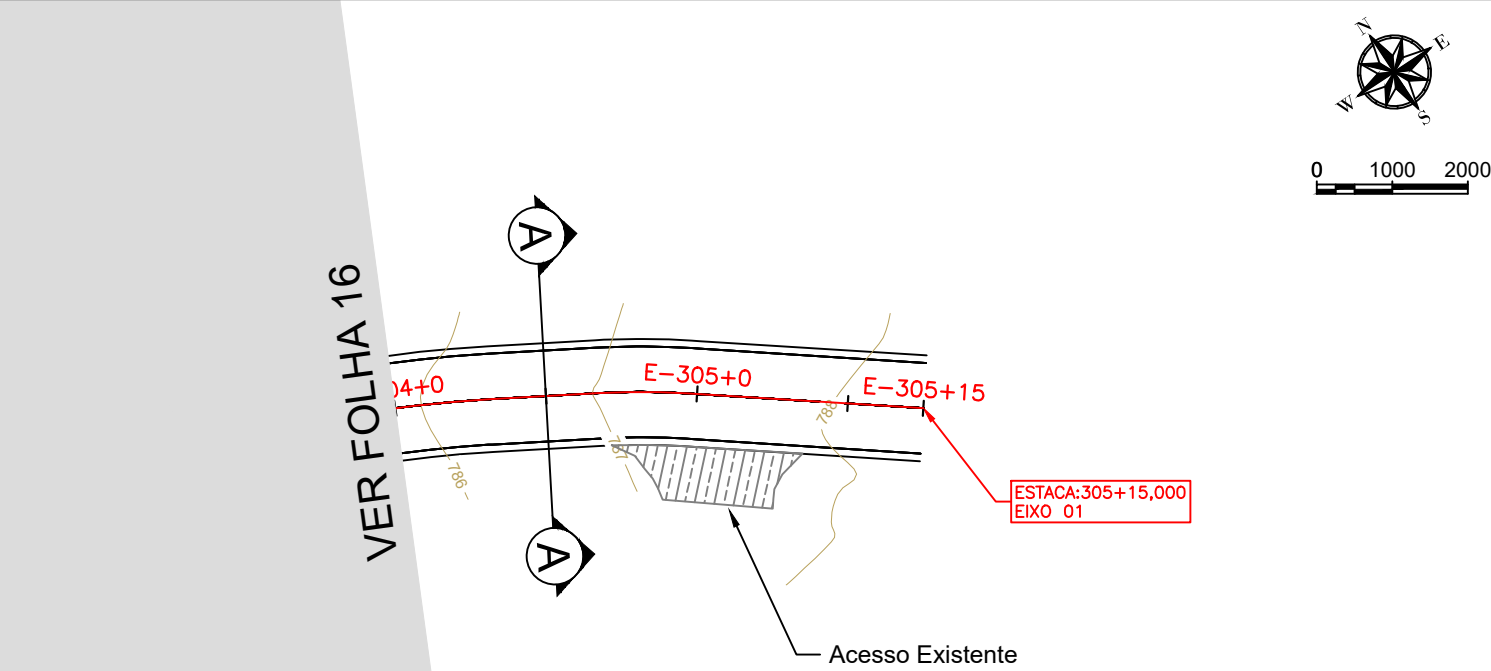
Obr: **PAVIMENTAÇÃO ASFÁLTICA**
CPA Ametista, Chopinzinho - PR

Projeto: **GEOMÉTRICO**

Conteúdo: - PERFIL LONGITUDINAL
- RESUMO DO PAVIMENTO.
- CONVENÇÕES.
- SEÇÃO TRANSVERSAL TÍPICA.

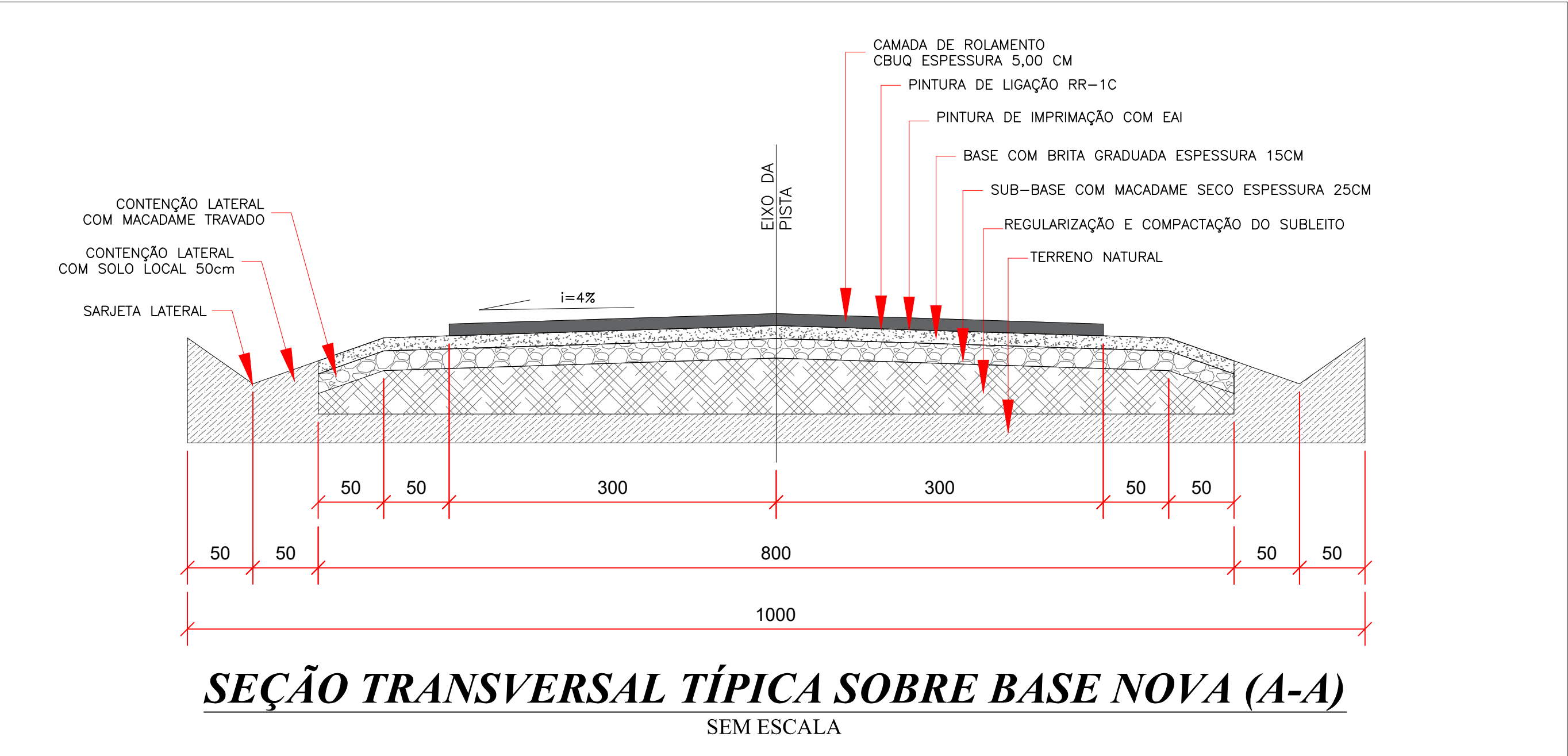
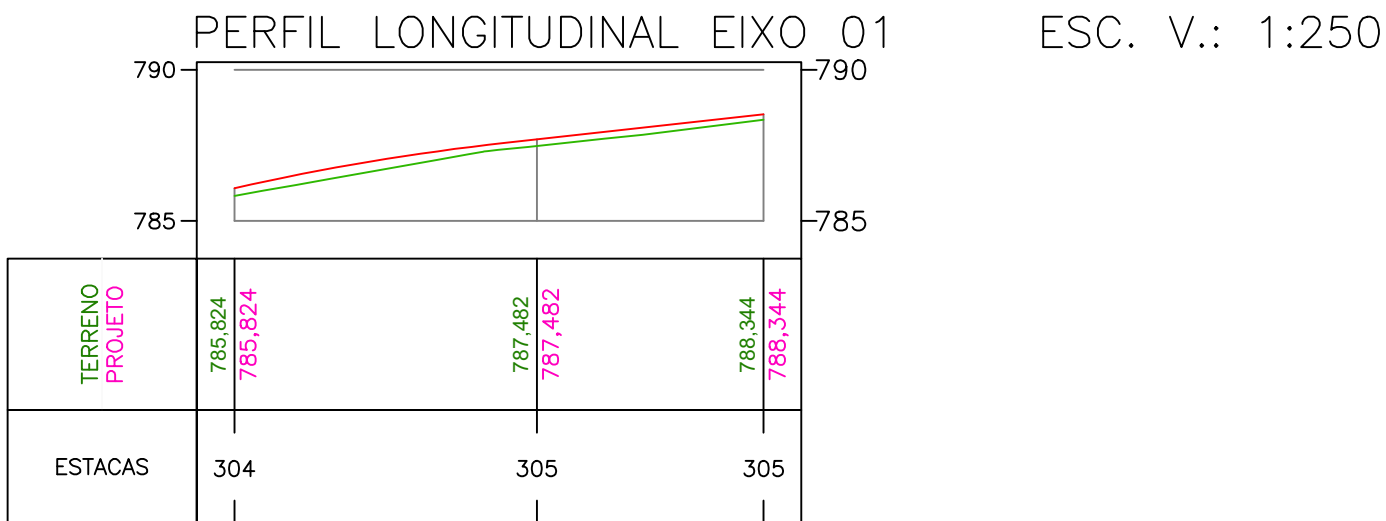
Prancha: **16**

Data: Outubro de 2025 Escala: Indicada Desenho: LUCAS Conferência: Revisor:



SUB-TRECHO 17 (E-304 A E-305+15)

ESCALA: 1:500



RESUMO DOS PAVIMENTOS							
RESUMO DO PAVIMENTO DA PISTA 01							
SUB-TRECHO	ESTACA INICIAL	ESTACA FINAL	EXTENÇÃO DO TRECHO (m)	LARGURA DA BASE (m)	LARGURA DA PISTA (m)	ÁREA DE BASE (m²)	ÁREA DE PAVIMENTAÇÃO (m²)
01	E-00	E-19	380,00	7,00	6,00	2660,00	2280,00
02	E-19	E-38	380,00	7,00	6,00	2660,00	2280,00
03	E-38	E-57	380,00	7,00	6,00	2660,00	2280,00
04	E-57	E-76	380,00	7,00	6,00	2660,00	2280,00
05	E-76	E-95	380,00	7,00	6,00	2660,00	2280,00
06	E-95	E-114	380,00	7,00	6,00	2660,00	2280,00
07	E-114	E-133	380,00	7,00	6,00	2660,00	2280,00
08	E-133	E-152	380,00	7,00	6,00	2660,00	2280,00
09	E-152	E-171	380,00	7,00	6,00	2660,00	2280,00
10	E-171	E-190	380,00	7,00	6,00	2660,00	2280,00
11	E-190	E-209	380,00	7,00	6,00	2660,00	2280,00
12	E-209	E-228	380,00	7,00	6,00	2660,00	2280,00
13	E-228	E-247	380,00	7,00	6,00	2660,00	2280,00
14	E-247	E-266	380,00	7,00	6,00	2660,00	2280,00
15	E-266	E-285	380,00	7,00	6,00	2660,00	2280,00
16	E-285	E-304	380,00	7,00	6,00	2660,00	2280,00
17	E-304	E-305+15	35,00	7,00	6,00	245,00	210,00
TOTAL PISTA 01			6115,00			42805,00	36690,00
RESUMO DO PAVIMENTO DA PISTA 02							
SUB-TRECHO	ESTACA INICIAL	ESTACA FINAL	EXTENÇÃO DO TRECHO (m)	LARGURA DA BASE (m)	LARGURA DA PISTA (m)	ÁREA DE BASE (m²)	ÁREA DE PAVIMENTAÇÃO (m²)
01	E-305-00	E-305-19	380,00	7,00	6,00	2660,00	2280,00
02	E-305-19	E-305-38	380,00	7,00	6,00	2660,00	2280,00
03	E-305-38	E-305-57	380,00	7,00	6,00	2660,00	2280,00
04	E-305-57	E-305-76	380,00	7,00	6,00	2660,00	2280,00
05	E-305-76	E-305-82	120,00	7,00	6,00	840,00	720,00
TOTAL PISTA 02			1640,00			11480,00	9840,00
TOTAL			7755,00			54285,00	46530,00

- CONVENÇÕES (EM PLANTA)
- Eixo da pista
 - Curva mestra de 5 em 5 metros
 - Curva intermediária de 1 em 1 metros

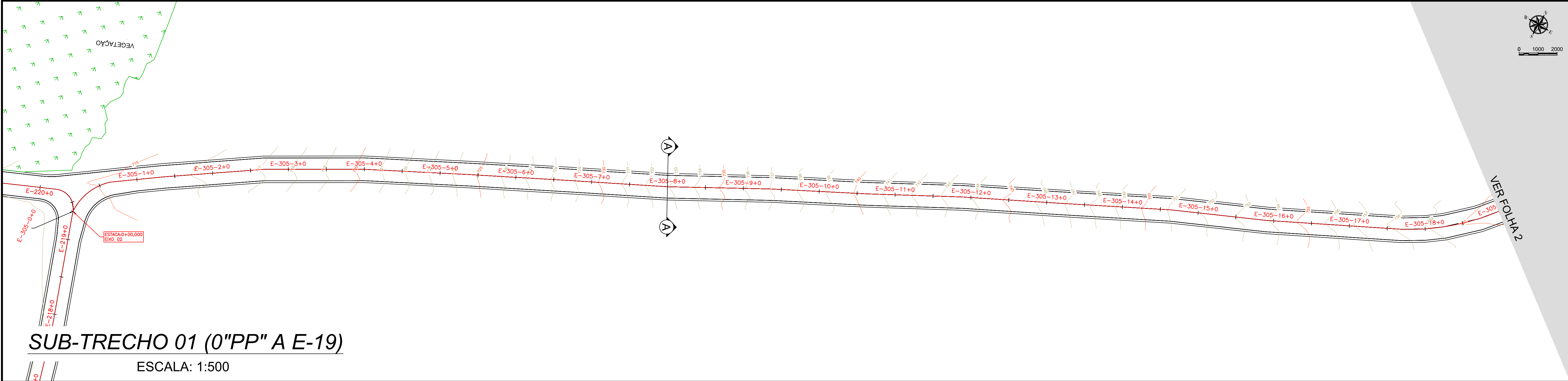
- Arvore de grande e médio porte
- Vegetação
- Acesso existente
- Edificação existente
- Poste existente

- Cerca existente
- CONVENÇÕES (EM PERFIL)
- Terreno primitivo
 - Greide de terraplenagem

NOTAS
1. ESTE PROJETO É PROPRIEDADE DO PROJETISTA REGISTRADO NO SELO. CONFORME LEI N°: 5194/66 NÃO DEVE SER UTILIZADO PARA QUALQUER OUTRA FINALIDADE QUE NÃO SE RELACIONE COM A EXECUÇÃO DA PRESENTE EDIFICAÇÃO, SENDO TERMINANTEMENTE VEDADA SUA COLOCAÇÃO A DISPOSIÇÃO DE TERCEIROS.
2. O PROJETISTA NÃO SE RESPONSABILIZARÁ POR EVENTUAIS ALTERAÇÕES DESTES PROJETO DURANTE SUA EXECUÇÃO. QUALQUER MODIFICAÇÃO, O MESMO DEVE SER CONTACTADO.
3. ESTE PROJETO FOI BASEADO NO LAY-OUT E INFORMAÇÕES FORNECIDAS PELO ARQUITETO OU PROPRIETÁRIO.
4. QUALQUER MODIFICAÇÃO OU DÚVIDA DEVERÁ SER IMEDIATAMENTE COMUNICADA POR ESCRITO AO PROJETISTA.

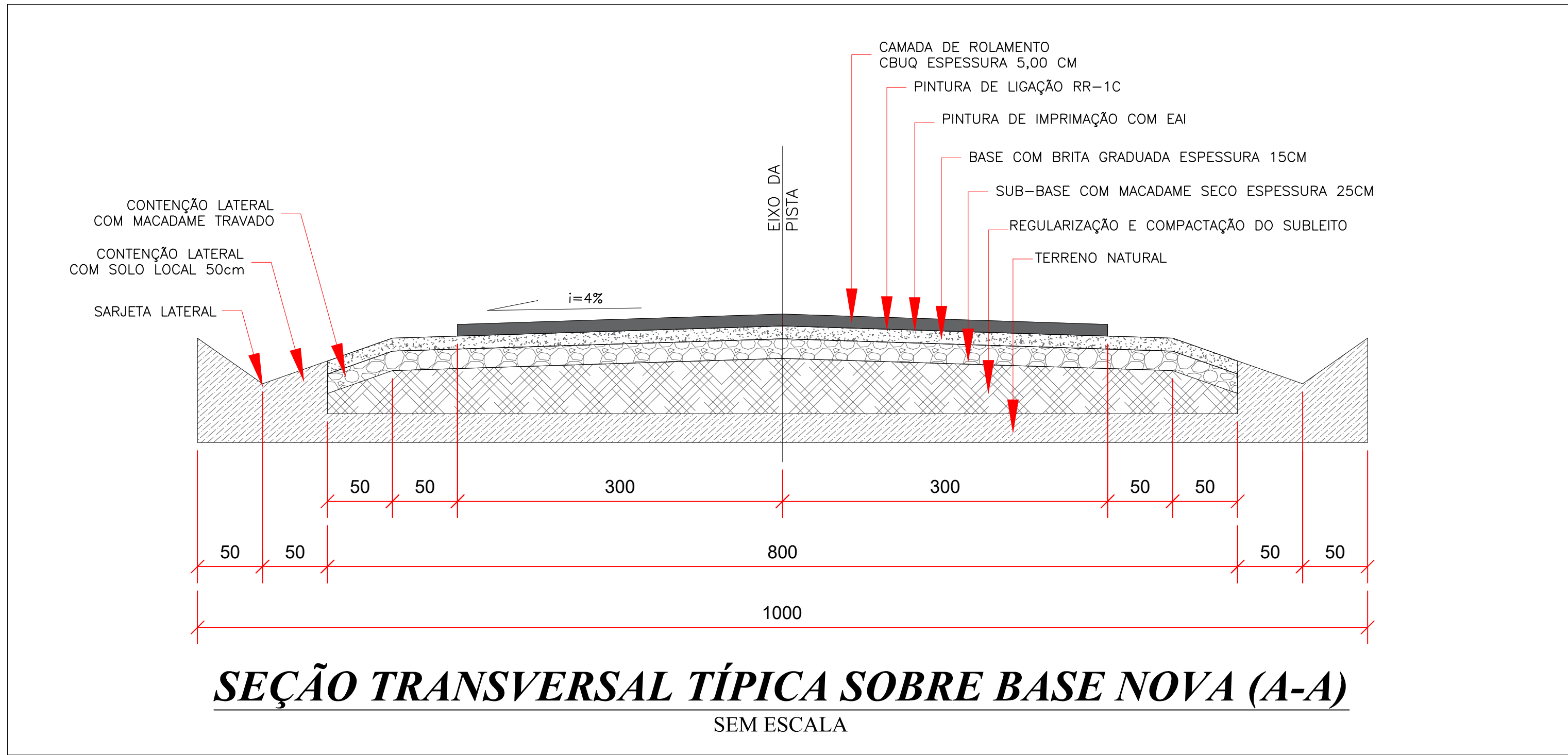
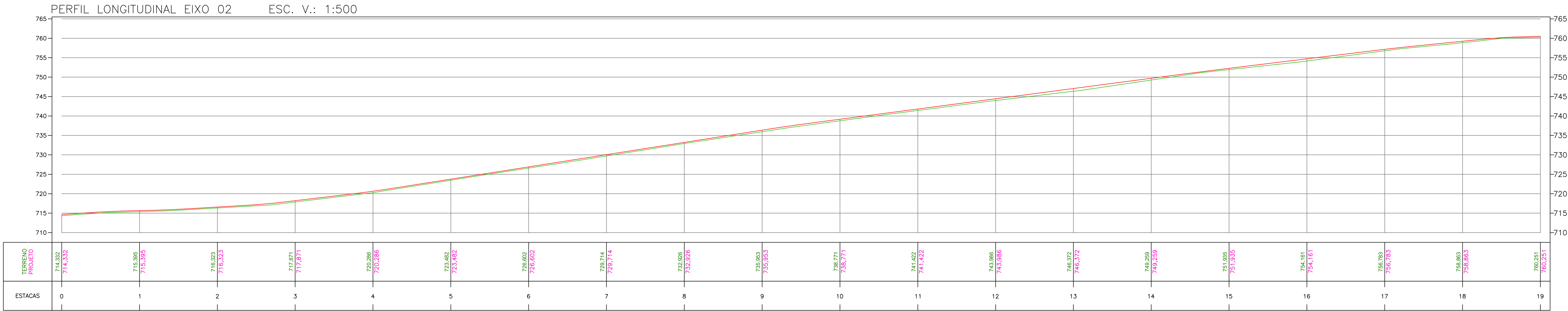
APROVAÇÕES/OBSERVAÇÕES

PREFEITURA MUNICIPAL CHOPINZINHO - PR	
Rua Miguel Procópio Kurpel, 3811, Bairro São Miguel, Chopinzinho - PR	
Fone: (46) 3242-8600	
Obra	
PAVIMENTAÇÃO ASFÁLTICA	
CPA Ametista, Chopinzinho - PR	
Projetista	Proprietário
LUCAS KIYOSHI YAMAZAKI CREA-PR 81408/D	PREFEITURA MUNICIPAL DE CHOPINZINHO - PR PREFEITO MUNICIPAL ÁLVARO DENIS CENI SCOLARO
Projeto	GEOMÉTRICO
Conteúdo	Prancha
- PERFIL LONGITUDINAL. - RESUMO DO PAVIMENTO. - CONVENÇÕES. - SEÇÃO TRANSVERSAL TÍPICA.	17
Data	Outubro de 2025
Escala	Indicada
Desenho	LUCAS
Conferência	Revisor



SUB-TRECHO 01 (0"PP" A E-19)

ESCALA: 1:500



RESUMO DOS PAVIMENTOS						
RESUMO DO PAVIMENTO DA PISTA 01						
SUB-TRECHO	ESTACA INICIAL	ESTACA FINAL	EXTENÇÃO DO TRECHO (m)	LARGURA DA BASE (m)	LARGURA DA PISTA (m)	ÁREA DE BASE (m²)
01	E-00	E-19	380,00	7,00	6,00	2660,00
02	E-19	E-38	380,00	7,00	6,00	2660,00
03	E-38	E-57	380,00	7,00	6,00	2660,00
04	E-57	E-76	380,00	7,00	6,00	2660,00
05	E-76	E-95	380,00	7,00	6,00	2660,00
06	E-95	E-114	380,00	7,00	6,00	2660,00
07	E-114	E-133	380,00	7,00	6,00	2660,00
08	E-133	E-152	380,00	7,00	6,00	2660,00
09	E-152	E-171	380,00	7,00	6,00	2660,00
10	E-171	E-190	380,00	7,00	6,00	2660,00
11	E-190	E-209	380,00	7,00	6,00	2660,00
12	E-209	E-228	380,00	7,00	6,00	2660,00
13	E-228	E-247	380,00	7,00	6,00	2660,00
14	E-247	E-266	380,00	7,00	6,00	2660,00
15	E-266	E-285	380,00	7,00	6,00	2660,00
16	E-285	E-304	380,00	7,00	6,00	2660,00
17	E-304	E-305+15	35,00	7,00	6,00	245,00
TOTAL PISTA 01			6115,00			42805,00
RESUMO DO PAVIMENTO DA PISTA 02						
SUB-TRECHO	ESTACA INICIAL	ESTACA FINAL	EXTENÇÃO DO TRECHO (m)	LARGURA DA BASE (m)	LARGURA DA PISTA (m)	ÁREA DE BASE (m²)
01	E-305-00	E-305-19	380,00	7,00	6,00	2660,00
02	E-305-19	E-305-38	380,00	7,00	6,00	2660,00
03	E-305-38	E-305-57	380,00	7,00	6,00	2660,00
04	E-305-57	E-305-76	380,00	7,00	6,00	2660,00
05	E-305-76	E-305-82	120,00	7,00	6,00	840,00
TOTAL PISTA 02			1640,00			11480,00
TOTAL			7755,00			54285,00

CONVENÇÕES (EM PLANTA)

- Eixo da pista
- Curva mestra de 5 em 5 metros
- Curva intermediária de 1 em 1 metros

- Arvore de grande e médio porte
- Vegetação
- Acesso existente
- Edificação existente
- Poste existente
- Cerca existente

CONVENÇÕES (EM PERFIL)

- Terreno primitivo
- Greide de terraplenagem

NOTAS
1. ESTE PROJETO É PROPRIEDADE DO PROJETISTA REGISTRADO NO SELO. CONFORME LEI Nº. 5194/86 NÃO DEVE SER UTILIZADO PARA QUALQUER OUTRA FINALIDADE QUE NÃO SE RELACIONE COM A EXECUÇÃO DA PRESENTE EDIFICAÇÃO, SENDO TERMINANTEMENTE VEDADA SUA COLOCAÇÃO A DISPOSIÇÃO DE TERCEIROS.
2. O PROJETISTA NÃO SE RESPONSABILIZARÁ POR EVENTUAIS ALTERAÇÕES DESTES PROJETO DURANTE SUA EXECUÇÃO. QUALQUER MODIFICAÇÃO, O MESMO DEVE SER CONTACTADO.
3. ESTE PROJETO FOI BASEADO NO LAY-OUT E INFORMAÇÕES FORNECIDAS PELO ARQUITETO OU PROPRIETÁRIO.
4. QUALQUER MODIFICAÇÃO OU DÚVIDA DEVERÁ SER IMEDIATAMENTE COMUNICADA POR ESCRITO AO PROJETISTA.

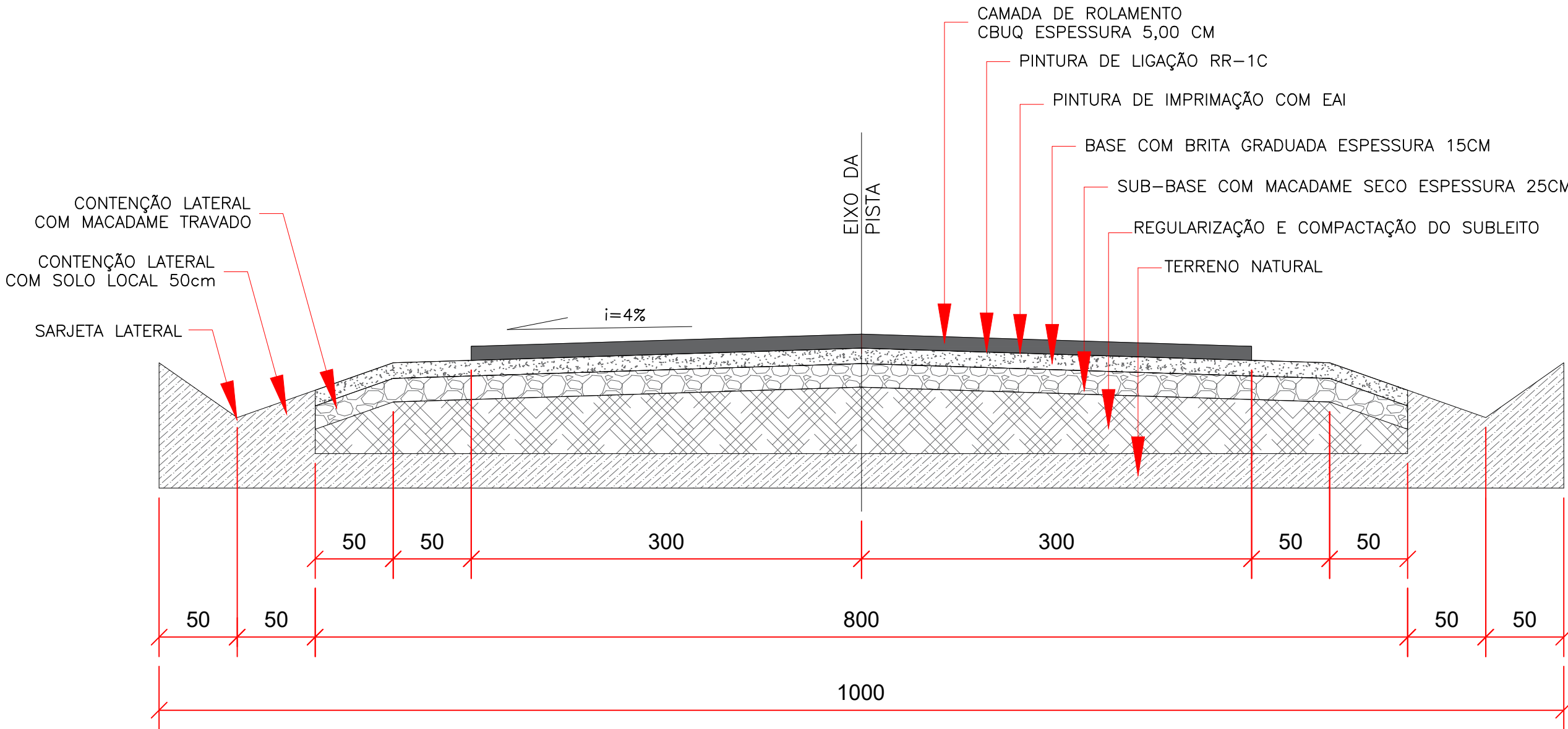
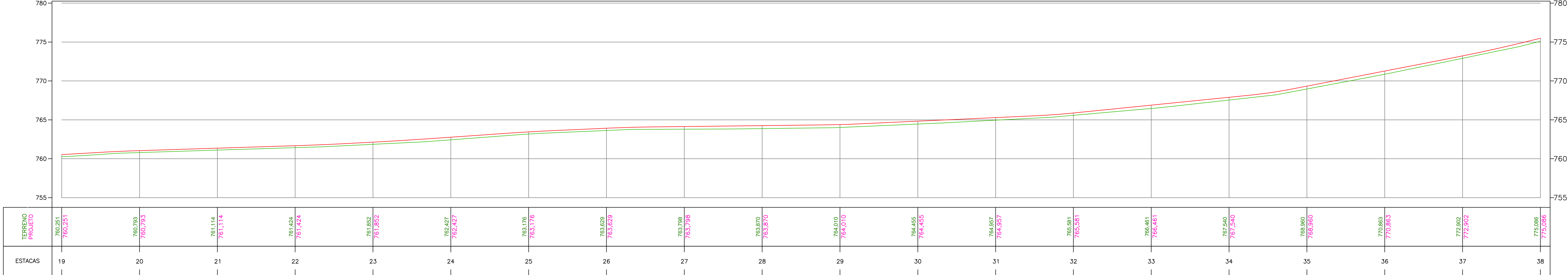
APROVAÇÕES/OBSERVAÇÕES

PREFEITURA MUNICIPAL CHOPINZINHO - PR	
Rua Miguel Proódpio Kurpel, 3811, Bairro São Miguel, Chopinzinho - PR Fone: (46) 3242-8600	
Obr	PAVIMENTAÇÃO ASFÁLTICA
Projeto	Proprietário
LUCAS KIYOSHI YAMAZAKI CREA-PR 81408/D	
PREFEITURA MUNICIPAL DE CHOPINZINHO - PR PREFEITO MUNICIPAL ALVARO DENIS CENI SCOLARO	
Projeto	GEOMÉTRICO
Conteúdo	Prancha
- PERFIL LONGITUDINAL - RESUMO DO PAVIMENTO. - CONVENÇÕES. - SEÇÃO TRANSVERSAL TÍPICA.	18
Data	Outubro de 2025
Escala	Indicada
Desenho	LUCAS
Conferência	Revisor

SUB-TRECHO 02 (E-19 A E-38)

ESCALA: 1:500

PERFIL LONGITUDINAL EIXO 02 ESC. V.: 1:250



SEÇÃO TRANSVERSAL TÍPICA SOBRE BASE NOVA (A-A)

SEM ESCALA

CONVENÇÕES (EM PLANTA)

- Eixo da pista
- Curva mestra de 5 em 5 metros
- Curva intermediária de 1 em 1 metros

- Arvore de grande e médio porte
- Vegetação
- Acesso existente
- Edificação existente
- Poste existente
- Cerca existente

CONVENÇÕES (EM PERFIL)

- Terreno primitivo
- Greide de terraplenagem

NOTAS

- ESTE PROJETO É PROPRIEDADE DO PROJETISTA REGISTRADO NO SELO. CONFORME LEI N°. 5194/86 NÃO DEVE SER UTILIZADO PARA QUALQUER OUTRA FINALIDADE QUE NÃO SE RELACIONE COM A EXECUÇÃO DA PRESENTE EDIFICAÇÃO, SENDO TERMINANTEMENTE VEDADA SUA COLOCAÇÃO A DISPOSIÇÃO DE TERCEIROS.
- O PROJETISTA NÃO SE RESPONSABILIZARÁ POR EVENTUAIS ALTERAÇÕES DESTES PROJETOS DURANTE SUA EXECUÇÃO. QUALQUER MODIFICAÇÃO, O MESMO DEVE SER CONTACTADO.
- ESTE PROJETO FOI BASEADO NO LAY-OUT E INFORMAÇÕES FORNECIDAS PELO ARQUITETO OU PROPRIETÁRIO.
- QUALQUER MODIFICAÇÃO OU DÚVIDA DEVERÁ SER IMEDIATAMENTE COMUNICADA POR ESCRITO AO PROJETISTA.

APROVAÇÕES/OBSERVAÇÕES

PREFEITURA MUNICIPAL CHOPINZINHO - PR

Rua Miguel Proódpio Kurpel, 3811, Bairro São Miguel, Chopinzinho - PR
Fone: (46) 3242-8600

Obras PAVIMENTAÇÃO ASFÁLTICA

CPA Ametista, Chopinzinho - PR

Projeto

Proprietário

Projeto

Proprietário

Projeto

Proprietário

Projeto

Proprietário

Projeto

Proprietário

Projeto

Proprietário

Projeto

Proprietário

Projeto

Proprietário

Projeto

Proprietário

Projeto

Proprietário

Projeto

Proprietário

Projeto

Proprietário

Projeto

Proprietário

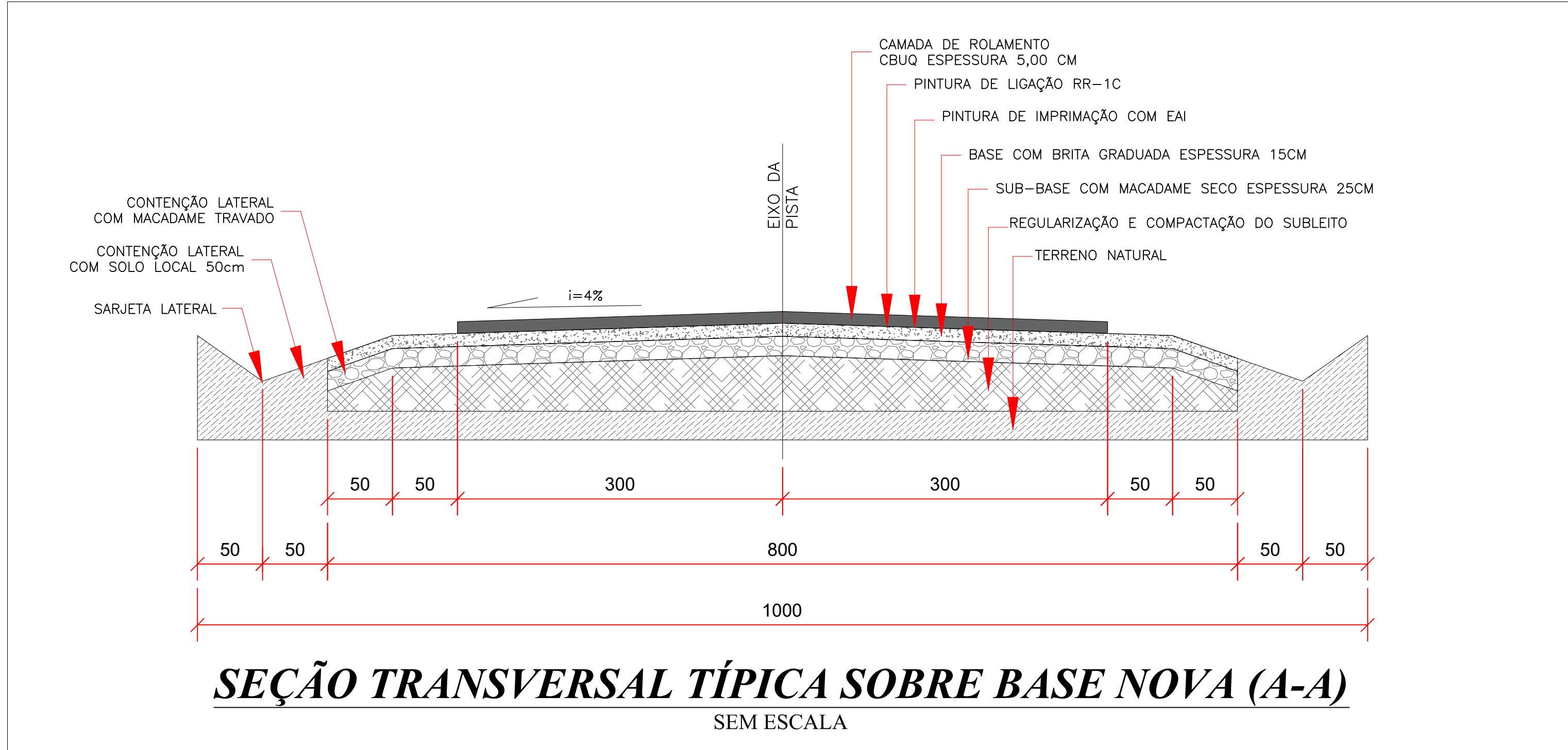
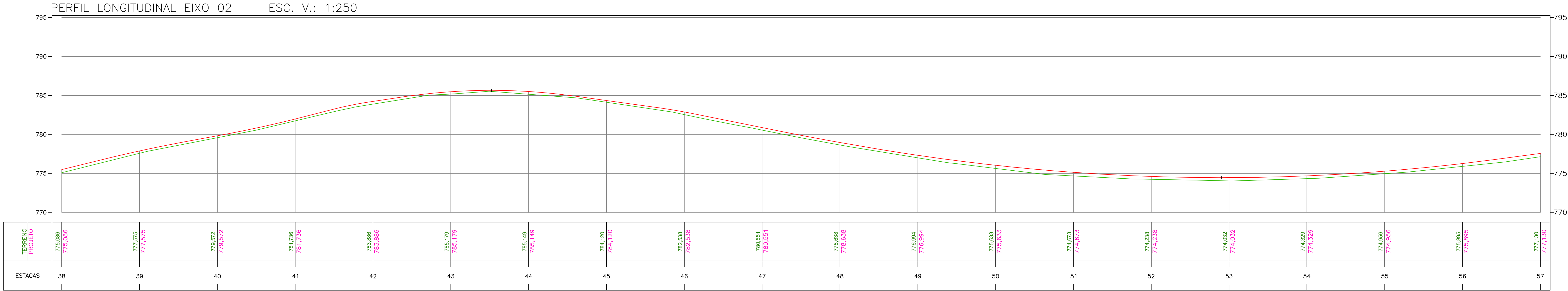
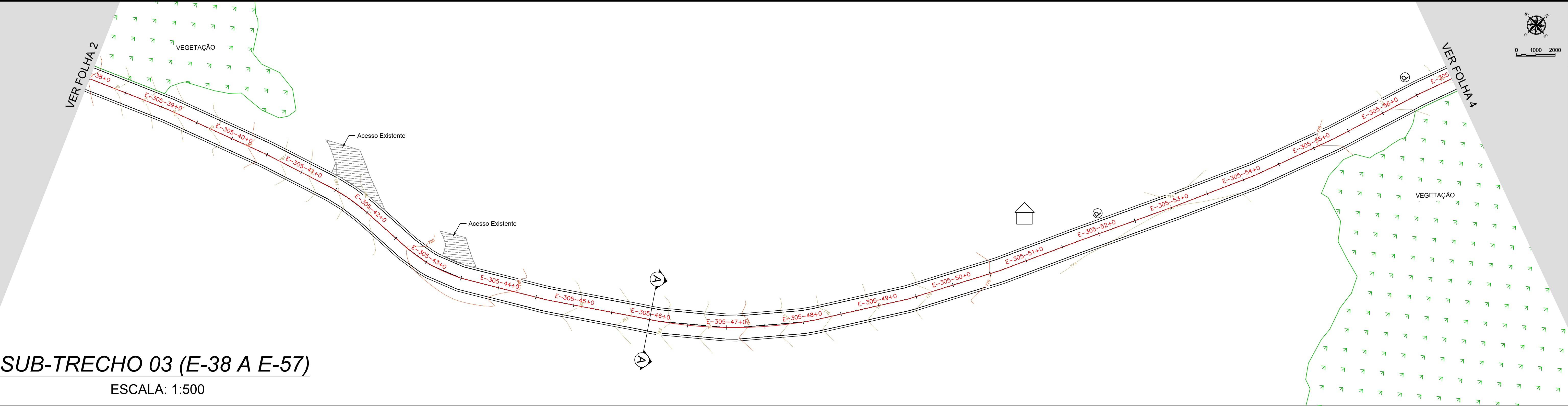
19

01

22

Revisor

Revisor



RESUMO DOS PAVIMENTOS							
RESUMO DO PAVIMENTO DA PISTA 01							
SUB-TRECHO	ESTACA INICIAL	ESTACA FINAL	EXTENÇÃO DO TRECHO (m)	LARGURA DA BASE (m)	LARGURA DA PISTA (m)	ÁREA DE BASE (m²)	ÁREA DE PAVIMENTAÇÃO (m²)
01	E-00	E-19	380,00	7,00	6,00	2660,00	2280,00
02	E-19	E-38	380,00	7,00	6,00	2660,00	2280,00
03	E-38	E-57	380,00	7,00	6,00	2660,00	2280,00
04	E-57	E-76	380,00	7,00	6,00	2660,00	2280,00
05	E-76	E-95	380,00	7,00	6,00	2660,00	2280,00
06	E-95	E-114	380,00	7,00	6,00	2660,00	2280,00
07	E-114	E-133	380,00	7,00	6,00	2660,00	2280,00
08	E-133	E-152	380,00	7,00	6,00	2660,00	2280,00
09	E-152	E-171	380,00	7,00	6,00	2660,00	2280,00
10	E-171	E-190	380,00	7,00	6,00	2660,00	2280,00
11	E-190	E-209	380,00	7,00	6,00	2660,00	2280,00
12	E-209	E-228	380,00	7,00	6,00	2660,00	2280,00
13	E-228	E-247	380,00	7,00	6,00	2660,00	2280,00
14	E-247	E-266	380,00	7,00	6,00	2660,00	2280,00
15	E-266	E-285	380,00	7,00	6,00	2660,00	2280,00
16	E-285	E-304	380,00	7,00	6,00	2660,00	2280,00
17	E-304	E-305+15	35,00	7,00	6,00	245,00	210,00
TOTAL PISTA 01			6115,00			42805,00	36690,00
RESUMO DO PAVIMENTO DA PISTA 02							
SUB-TRECHO	ESTACA INICIAL	ESTACA FINAL	EXTENÇÃO DO TRECHO (m)	LARGURA DA BASE (m)	LARGURA DA PISTA (m)	ÁREA DE BASE (m²)	ÁREA DE PAVIMENTAÇÃO (m²)
01	E-305-00	E-305-19	380,00	7,00	6,00	2660,00	2280,00
02	E-305-19	E-305-38	380,00	7,00	6,00	2660,00	2280,00
03	E-305-38	E-305-57	380,00	7,00	6,00	2660,00	2280,00
04	E-305-57	E-305-76	380,00	7,00	6,00	2660,00	2280,00
05	E-305-76	E-305-82	120,00	7,00	6,00	840,00	720,00
TOTAL PISTA 02			1640,00			11480,00	9840,00
TOTAL			7755,00			54285,00	46530,00

- CONVENÇÕES (EM PLANTA)
- Eixo da pista
 - Curva mestra de 5 em 5 metros
 - Curva intermediária de 1 em 1 metros
 - Arvore de grande e médio porte
 - Vegetação
 - Acesso existente
 - Edificação existente
 - Poste existente
 - Cerca existente
- CONVENÇÕES (EM PERFIL)
- Terreno primitivo
 - Greide de terraplenagem

- NOTAS
- ESTE PROJETO É PROPRIEDADE DO PROJETISTA REGISTRADO NO SELO. CONFORME LEI Nº. 5194/86 NÃO DEVE SER UTILIZADO PARA QUALQUER OUTRA FINALIDADE QUE NÃO SE RELACIONE COM A EXECUÇÃO DA PRESENTE EDIFICAÇÃO, SENDO TERMINANTEMENTE VEDADA SUA COLOCAÇÃO A DISPOSIÇÃO DE TERCEIROS.
 - O PROJETISTA NÃO SE RESPONSABILIZARÁ POR EVENTUAIS ALTERAÇÕES DESTES PROJETO DURANTE SUA EXECUÇÃO. QUALQUER MODIFICAÇÃO, O MESMO DEVE SER CONTACTADO.
 - ESTE PROJETO FOI BASEADO NO LAY-OUT E INFORMAÇÕES FORNECIDAS PELO ARQUITETO OU PROPRIETÁRIO.
 - QUALQUER MODIFICAÇÃO OU DÚVIDA DEVERÁ SER IMEDIATAMENTE COMUNICADA POR ESCRITO AO PROJETISTA.

- APROVAÇÕES/OBSERVAÇÕES

PREFEITURA MUNICIPAL CHOPINZINHO - PR

Rua Miguel Proódio Kurpel, 3811, Bairro São Miguel, Chopinzinho - PR

Fone: (46) 3242-8600

Obr: **PAVIMENTAÇÃO ASFÁLTICA**

CPA Ametista, Chopinzinho - PR

Projeto: **GEOMÉTRICO**

Conteúdo: - PERFIL LONGITUDINAL
- RESUMO DO PAVIMENTO.
- CONVENÇÕES.
- SEÇÃO TRANSVERSAL TÍPICA.

Prancha: **20**

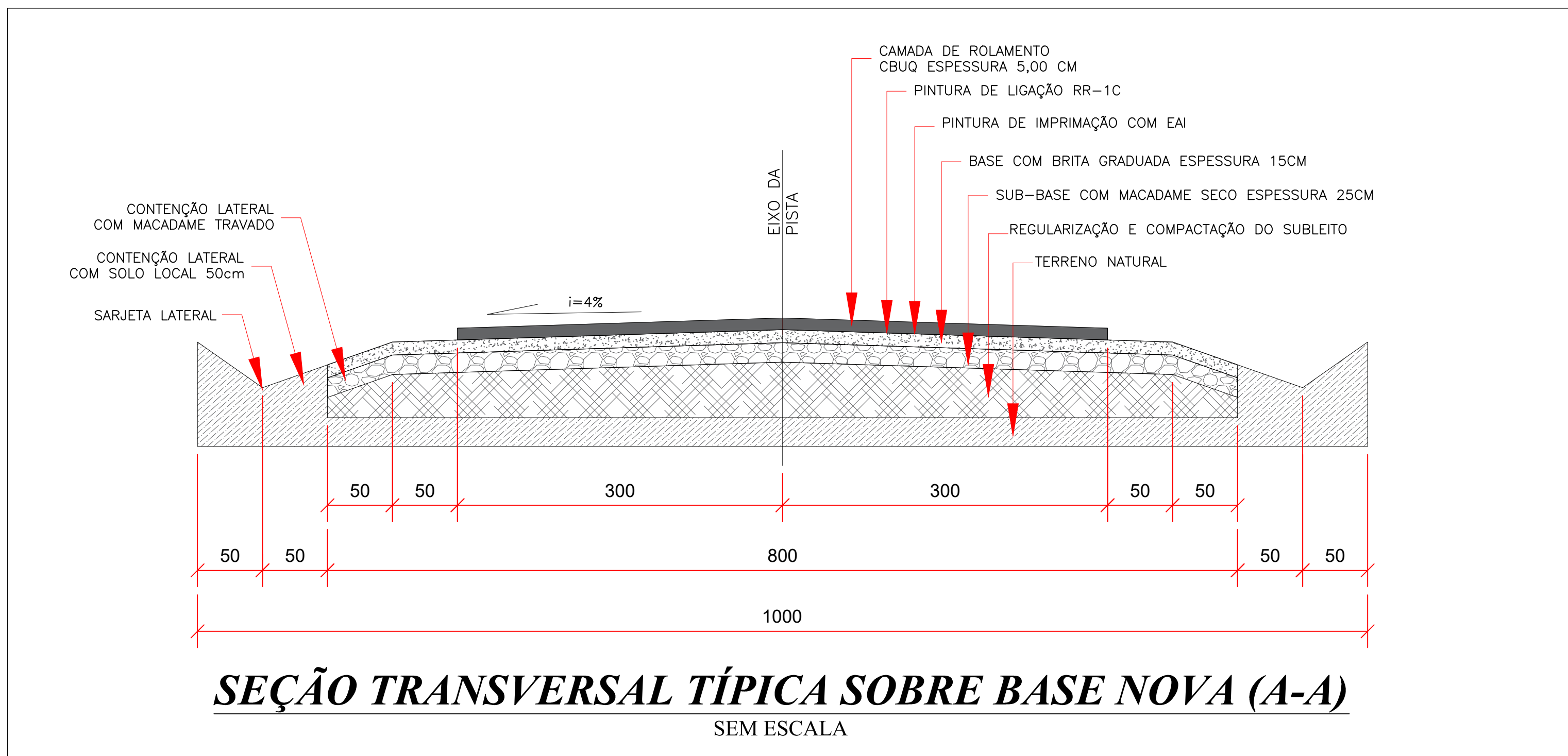
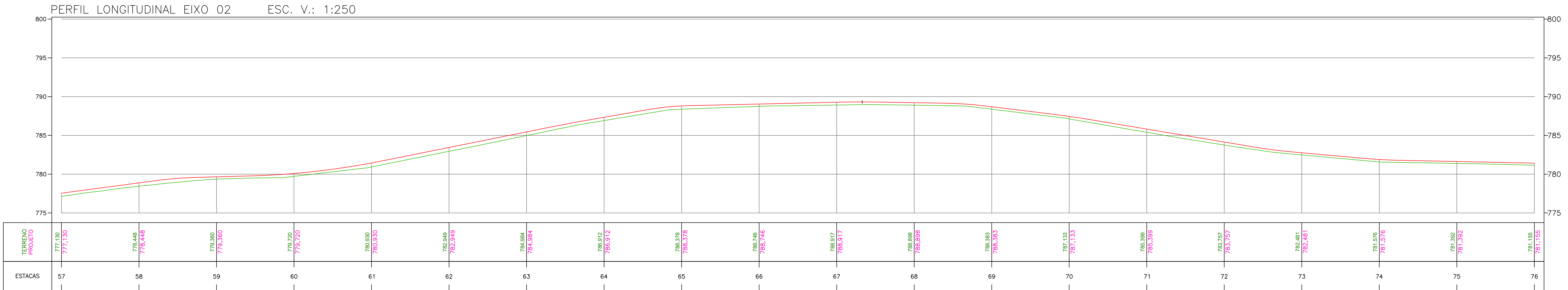
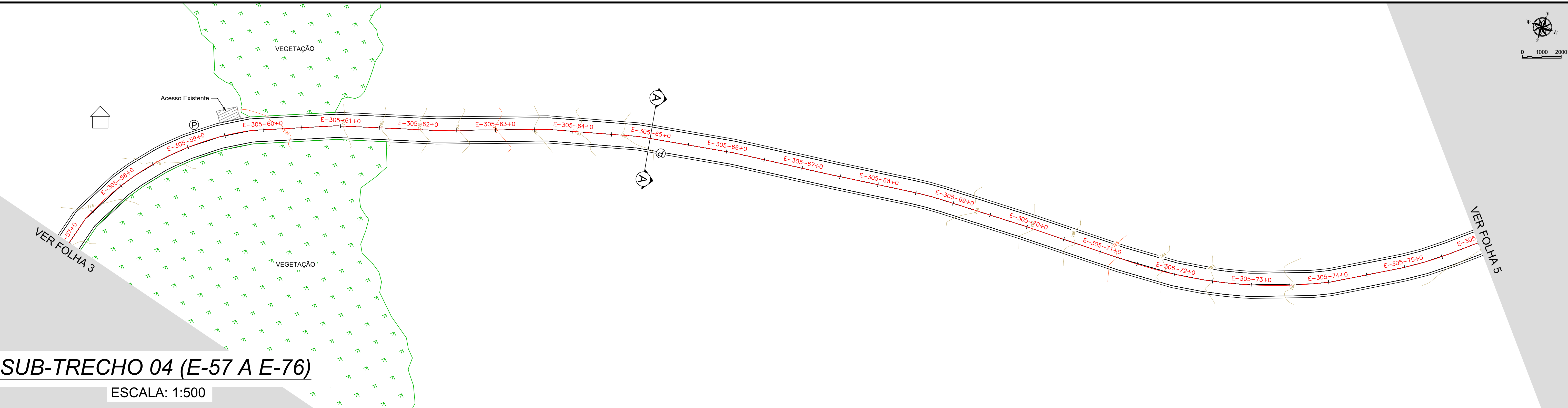
Conjunto: 01

Data: Outubro de 2025

Escala: Indicada

Desenho: LUCAS

Conferência: Revisor:



RESUMO DOS PAVIMENTOS							
RESUMO DO PAVIMENTO DA PISTA 01							
SUB-TRECHO	ESTACA INICIAL	ESTACA FINAL	EXTENSÃO DO TRECHO (m)	LARGURA DA BASE (m)	LARGURA DA PISTA (m)	ÁREA DE BASE (m²)	ÁREA DE PAVIMENTAÇÃO (m²)
01	E-00	E-19	380,00	7,00	6,00	2660,00	2280,00
02	E-19	E-38	380,00	7,00	6,00	2660,00	2280,00
03	E-38	E-57	380,00	7,00	6,00	2660,00	2280,00
04	E-57	E-76	380,00	7,00	6,00	2660,00	2280,00
05	E-76	E-95	380,00	7,00	6,00	2660,00	2280,00
06	E-95	E-114	380,00	7,00	6,00	2660,00	2280,00
07	E-114	E-133	380,00	7,00	6,00	2660,00	2280,00
08	E-133	E-152	380,00	7,00	6,00	2660,00	2280,00
09	E-152	E-171	380,00	7,00	6,00	2660,00	2280,00
10	E-171	E-190	380,00	7,00	6,00	2660,00	2280,00
11	E-190	E-209	380,00	7,00	6,00	2660,00	2280,00
12	E-209	E-228	380,00	7,00	6,00	2660,00	2280,00
13	E-228	E-247	380,00	7,00	6,00	2660,00	2280,00
14	E-247	E-266	380,00	7,00	6,00	2660,00	2280,00
15	E-266	E-285	380,00	7,00	6,00	2660,00	2280,00
16	E-285	E-304	380,00	7,00	6,00	2660,00	2280,00
17	E-304	E-305+15	35,00	7,00	6,00	245,00	210,00
TOTAL PISTA 01			6115,00			42805,00	36690,00
RESUMO DO PAVIMENTO DA PISTA 02							
SUB-TRECHO	ESTACA INICIAL	ESTACA FINAL	EXTENSÃO DO TRECHO (m)	LARGURA DA BASE (m)	LARGURA DA PISTA (m)	ÁREA DE BASE (m²)	ÁREA DE PAVIMENTAÇÃO (m²)
01	E-305-00	E-305-19	380,00	7,00	6,00	2660,00	2280,00
02	E-305-19	E-305-38	380,00	7,00	6,00	2660,00	2280,00
03	E-305-38	E-305-57	380,00	7,00	6,00	2660,00	2280,00
04	E-305-57	E-305-76	380,00	7,00	6,00	2660,00	2280,00
05	E-305-76	E-305-82	120,00	7,00	6,00	840,00	720,00
TOTAL PISTA 02			1640,00			11480,00	9840,00
TOTAL			7755,00			54285,00	46530,00

- CONVENÇÕES (EM PLANTA)
- Eixo da pista
 - Curva mestra de 5 em 5 metros
 - Curva intermediária de 1 em 1 metros
 - Arvore de grande e médio porte
 - Vegetação
 - Acesso existente
 - Edificação existente
 - Poste existente
 - Cerca existente
- CONVENÇÕES (EM PERFIL)
- Terreno primitivo
 - Greide de terraplenagem

NOTAS

1. ESTE PROJETO É PROPRIEDADE DO PROJETISTA REGISTRADO NO SELO. CONFORME LEI Nº. 5194/86 NÃO DEVE SER UTILIZADO PARA QUALQUER OUTRA FINALIDADE QUE NÃO SE RELACIONE COM A EXECUÇÃO DA PRESENTE EDIFICAÇÃO, SENDO TERMINANTEMENTE VEDADA SUA COLOCAÇÃO A DISPOSIÇÃO DE TERCEIROS.

2. O PROJETISTA NÃO SE RESPONSABILIZARÁ POR EVENTUAIS ALTERAÇÕES DESTES PROJETOS DURANTE SUA EXECUÇÃO. QUALQUER MODIFICAÇÃO, O MESMO DEVE SER CONTACTADO.

3. ESTE PROJETO FOI BASEADO NO LAY-OUT E INFORMAÇÕES FORNECIDAS PELO ARQUITETO OU PROPRIETÁRIO.

4. QUALQUER MODIFICAÇÃO OU DÚVIDA DEVERÁ SER IMEDIATAMENTE COMUNICADA POR ESCRITO AO PROJETISTA.

APROVAÇÕES/OBSERVAÇÕES

PREFEITURA MUNICIPAL CHOPINZINHO - PR

Rua Miguel Proódio Kurpel, 3811, Bairro São Miguel, Chopinzinho - PR
Fone: (46) 3242-8600

Obr: **PAVIMENTAÇÃO ASFÁLTICA**

CPA Ametista, Chopinzinho - PR

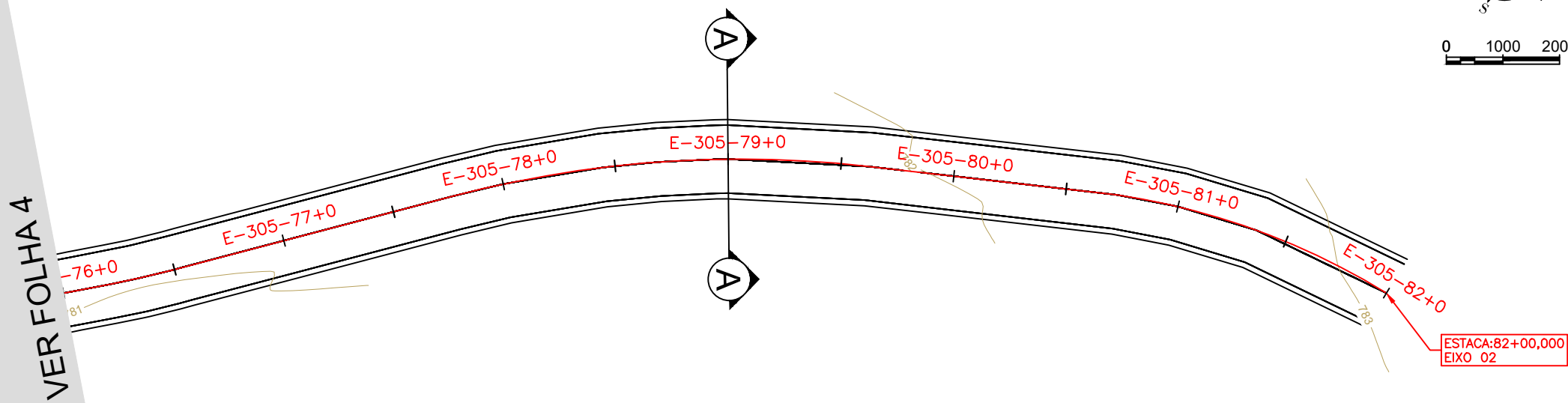
Projeto: **GEOMÉTRICO**

Conteúdo: - PERFIL LONGITUDINAL
- RESUMO DO PAVIMENTO.
- CONVENÇÕES.
- SEÇÃO TRANSVERSAL TÍPICA.

Prancha: **21**

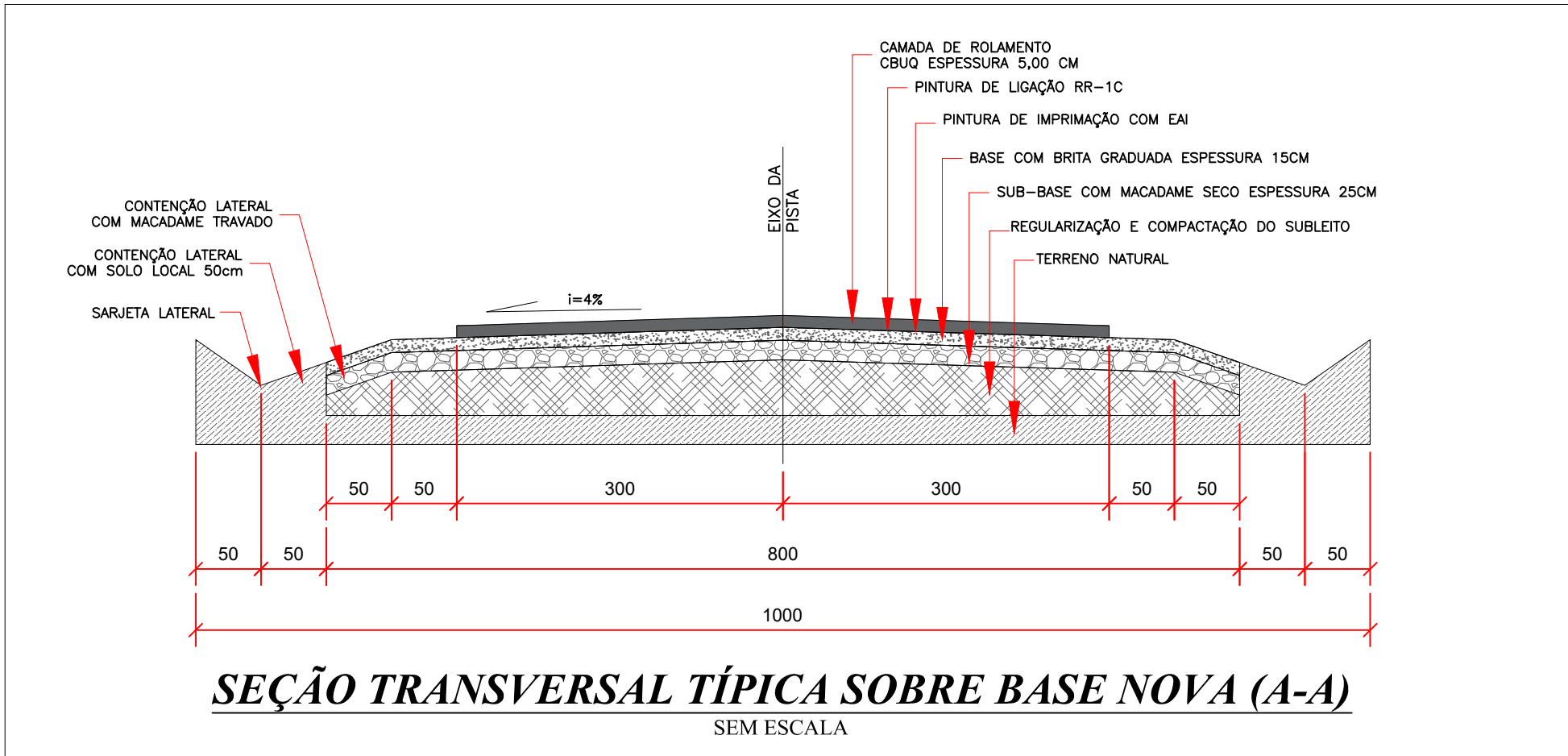
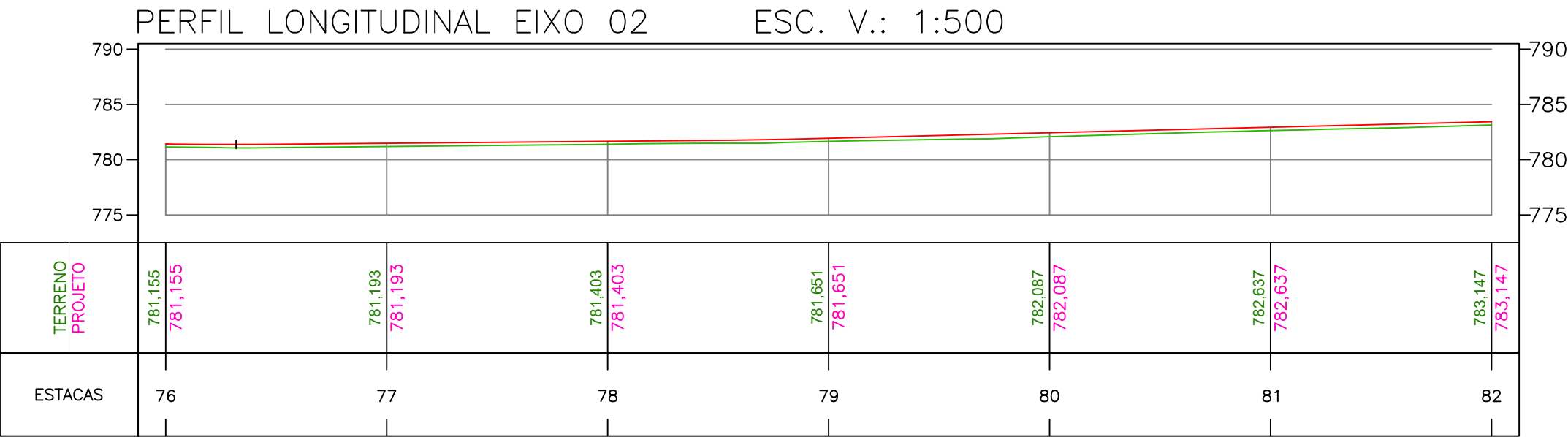
Conjunto: 01, 22

Data: Outubro de 2025, Escala: Indicada, Desenho: LUCAS, Conferência: Revisor:



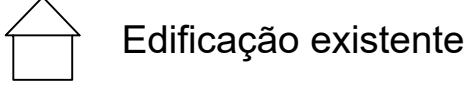
SUB-TRECHO 05 (E-76 A E-82)

ESCALA: 1:500



CONVENÇÕES (EM PLANTA)

- Eixo da pista
- Curva mestra de 5 em 5 metros
- Curva intermediária de 1 em 1 metros



CONVENÇÕES (EM PERFIL)

- Terreno primitivo
- Greide de terraplenagem

RESUMO DOS PAVIMENTOS							
RESUMO DO PAVIMENTO DA PISTA 01							
SUB-TRECHO	ESTACA INICIAL	ESTACA FINAL	EXTENÇÃO DO TRECHO (m)	LARGURA DA BASE (m)	LARGURA DA PISTA (m)	ÁREA DE BASE (m²)	ÁREA DE PAVIMENTAÇÃO (m²)
01	E-00	E-19	380,00	7,00	6,00	2660,00	2280,00
02	E-19	E-38	380,00	7,00	6,00	2660,00	2280,00
03	E-38	E-57	380,00	7,00	6,00	2660,00	2280,00
04	E-57	E-76	380,00	7,00	6,00	2660,00	2280,00
05	E-76	E-95	380,00	7,00	6,00	2660,00	2280,00
06	E-95	E-114	380,00	7,00	6,00	2660,00	2280,00
07	E-114	E-133	380,00	7,00	6,00	2660,00	2280,00
08	E-133	E-152	380,00	7,00	6,00	2660,00	2280,00
09	E-152	E-171	380,00	7,00	6,00	2660,00	2280,00
10	E-171	E-190	380,00	7,00	6,00	2660,00	2280,00
11	E-190	E-209	380,00	7,00	6,00	2660,00	2280,00
12	E-209	E-228	380,00	7,00	6,00	2660,00	2280,00
13	E-228	E-247	380,00	7,00	6,00	2660,00	2280,00
14	E-247	E-266	380,00	7,00	6,00	2660,00	2280,00
15	E-266	E-285	380,00	7,00	6,00	2660,00	2280,00
16	E-285	E-304	380,00	7,00	6,00	2660,00	2280,00
17	E-304	E-305+15	35,00	7,00	6,00	245,00	210,00
TOTAL PISTA 01			6115,00			42805,00	36690,00
RESUMO DO PAVIMENTO DA PISTA 02							
SUB-TRECHO	ESTACA INICIAL	ESTACA FINAL	EXTENÇÃO DO TRECHO (m)	LARGURA DA BASE (m)	LARGURA DA PISTA (m)	ÁREA DE BASE (m²)	ÁREA DE PAVIMENTAÇÃO (m²)
01	E-305-00	E-305-19	380,00	7,00	6,00	2660,00	2280,00
02	E-305-19	E-305-38	380,00	7,00	6,00	2660,00	2280,00
03	E-305-38	E-305-57	380,00	7,00	6,00	2660,00	2280,00
04	E-305-57	E-305-76	380,00	7,00	6,00	2660,00	2280,00
05	E-305-76	E-305-82	120,00	7,00	6,00	840,00	720,00
TOTAL PISTA 02			1640,00			11480,00	9840,00
TOTAL			7755,00			54285,00	46530,00

NOTAS

- ESTE PROJETO É PROPRIEDADE DO PROJETISTA REGISTRADO NO SELO. CONFORME LEI N°: 5194/66 NÃO DEVE SER UTILIZADO PARA QUALQUER OUTRA FINALIDADE QUE NÃO SE RELACIONE COM A EXECUÇÃO DA PRESENTE EDIFICAÇÃO, SENDO TERMINANTEMENTE VEDADA SUA COLOCAÇÃO A DISPOSIÇÃO DE TERCEIROS.
- O PROJETISTA NÃO SE RESPONSABILIZARÁ POR EVENTUAIS ALTERAÇÕES DESTES PROJETO DURANTE SUA EXECUÇÃO. QUALQUER MODIFICAÇÃO, O MESMO DEVE SER CONTACTADO.
- ESTE PROJETO FOI BASEADO NO LAY-OUT E INFORMAÇÕES FORNECIDAS PELO ARQUITETO OU PROPRIETÁRIO.
- QUALQUER MODIFICAÇÃO OU DÚVIDA DEVERÁ SER IMEDIATAMENTE COMUNICADA POR ESCRITO AO PROJETISTA.

APROVAÇÕES/OBSERVAÇÕES

PREFEITURA MUNICIPAL CHOPINZINHO - PR

Rua Miguel Procópio Kurpel, 3811, Bairro São Miguel, Chopinzinho - PR
Fone: (46) 3242-8600

PAVIMENTAÇÃO ASFÁLTICA

CPA Ametista, Chopinzinho - PR

Projeto	Proprietário
LUCAS KIYOSHI YAMAZAKI CREA-PR 81408/D	PREFEITURA MUNICIPAL DE CHOPINZINHO - PR PREFEITO MUNICIPAL ÁLVARO DENIS CENI SCOLARO

GEOMÉTRICO

Conteúdo	Prancha
- PERFIL LONGITUDINAL. - RESUMO DO PAVIMENTO. - CONVENÇÕES. - SEÇÃO TRANSVERSAL TÍPICA.	22
Data	Outubro de 2025
Escala	Indicada
Desenho	LUCAS
Conferência	Revisor



VERIFICAÇÃO DAS ASSINATURAS



Código para verificação: 55C0-79FE-ED1C-0CD4

Este documento foi assinado digitalmente pelos seguintes signatários nas datas indicadas:



LUCAS KIYOSHI YAMAZAKI (CPF 034.XXX.XXX-09) em 17/10/2025 13:13:42 GMT-03:00

Papel: Parte

Emitido por: Sub-Autoridade Certificadora 1Doc (Assinatura 1Doc)



ÁLVARO DÊNIS CENI SCOLARO (CPF 009.XXX.XXX-40) em 17/10/2025 13:17:00 GMT-03:00

Papel: Parte

Emitido por: Sub-Autoridade Certificadora 1Doc (Assinatura 1Doc)

Para verificar a validade das assinaturas, acesse a Central de Verificação por meio do link:

<https://chopinzinho.1doc.com.br/verificacao/55C0-79FE-ED1C-0CD4>